

## ГРАФИЧЕСКОЕ ОПИСАНИЕ

*Публичный сервитут для использования земель и земельных участков в целях строительства и эксплуатации линейного объекта системы газоснабжения федерального значения «Магистральный продуктопровод  
«Белозерный ГПЗ - Нижневартовский ГПЗ»*

(наименование объекта, местоположение границ которого описано (далее - объект)

### Раздел 1

#### Сведения об объекте

№ п/п	Характеристики объекта	Описание характеристик
1	2	3
1	Местоположение объекта	Ханты-Мансийский автономный округ - Югра, р-н Нижневартовский, г Нижневартовск, гп. Излучинск
2	Площадь объекта ± величина погрешности определения площади ( $P \pm \Delta P$ )	4 710 686 м <sup>2</sup> ± 760 м <sup>2</sup>
3	Иные характеристики объекта	Публичный сервитут для использования земель и земельных участков в целях строительства и эксплуатации линейного объекта системы газоснабжения федерального значения «Белозерный ГПЗ - Нижневартовский ГПЗ», сроком действия 49 лет, в интересах Акционерного общества «СибурТюменьГаз» (АО «СибурТюменьГаз»), ИНН 7202116628, ОГРН 1037200611612. Почтовый адрес 628616, Российская Федерация, Ханты-Мансийский автономный округ-Югра, г. Нижневартовск, ул. Омская, д.1. Адрес электронной почты: KPRCstg_property@sibur.ru

**Раздел 2**

**Сведения о местоположении границ объекта**

<b>1. Система координат</b> МСК-86,зона 4					
<b>2. Сведения о характерных точках границ объекта</b>					
Обозначение характерных точек границ	Координаты, м		Метод определения координат характерной точки	Средняя квадратическая погрешность положения характерной точки (Mt), м	Описание обозначения точки на местности (при наличии)
	X	Y			
1	2	3	4	5	6
№ п/п контура: 1					
1	955 882,82	4 409 529,41	Аналитический метод	0,10	—
2	955 884,35	4 409 532,68		0,10	
3	955 882,67	4 409 545,96		0,10	
4	955 882,67	4 409 568,05		0,10	
5	955 864,91	4 409 568,05		0,10	
6	955 847,22	4 409 533,72		0,10	
7	955 843,94	4 409 533,72		0,10	
8	955 820,47	4 409 533,76		0,10	
9	955 821,00	4 409 545,97		0,10	
10	955 813,70	4 409 538,87		0,10	
11	955 808,42	4 409 533,72		0,10	
12	955 780,96	4 409 533,72		0,10	
13	955 780,13	4 409 570,06		0,10	
14	955 809,61	4 409 570,06		0,10	
15	955 814,07	4 409 565,60		0,10	
16	955 820,65	4 409 559,03		0,10	
17	955 819,47	4 409 598,02		0,10	
18	955 814,45	4 409 592,96		0,10	
19	955 809,59	4 409 588,06		0,10	
20	955 783,95	4 409 588,06		0,10	
21	955 778,13	4 409 588,06		0,10	
22	955 777,13	4 409 588,06		0,10	
23	955 773,34	4 409 588,06		0,10	
24	955 767,32	4 409 588,06		0,10	
25	955 753,11	4 409 588,06		0,10	
26	955 754,05	4 409 538,05		0,10	
27	955 752,77	4 409 535,90		0,10	
28	955 749,79	4 409 533,72		0,10	
29	955 711,07	4 409 533,76		0,10	
30	955 681,62	4 409 533,79		0,10	
31	955 681,61	4 409 533,79		0,10	
32	955 676,94	4 409 533,81		0,10	
33	955 676,93	4 409 533,80		0,10	
34	955 674,92	4 409 533,80		0,10	
35	955 674,91	4 409 533,79		0,10	
36	955 594,76	4 409 533,88		0,10	
37	955 568,74	4 409 473,66		0,10	
38	955 585,51	4 409 313,95		0,10	
39	955 592,67	4 409 306,82		0,10	
40	955 602,42	4 409 297,11		0,10	
41	955 606,84	4 409 301,58		0,10	
42	955 616,99	4 409 291,42		0,10	
43	955 627,25	4 409 302,01		0,10	
44	955 633,05	4 409 303,71		0,10	
45	955 652,16	4 409 303,99		0,10	
46	955 651,66	4 409 337,45		0,10	

**Раздел 2**

**Сведения о местоположении границ объекта**

1	2	3	4	5	6
47	955 628,00	4 409 337,08	Аналитический метод	0,10	—
48	955 622,87	4 409 335,58		0,10	
49	955 620,69	4 409 334,94		0,10	
50	955 618,02	4 409 337,60		0,10	
51	955 614,11	4 409 379,77		0,10	
52	955 610,34	4 409 468,32		0,10	
53	955 619,17	4 409 486,24		0,10	
54	955 626,43	4 409 486,23		0,10	
55	955 626,44	4 409 486,23		0,10	
56	955 779,70	4 409 486,06		0,10	
57	955 779,77	4 409 488,53		0,10	
58	955 779,93	4 409 509,52		0,10	
59	955 813,30	4 409 509,50		0,10	
60	955 843,59	4 409 509,46		0,10	
61	955 843,61	4 409 509,46		0,10	
62	955 862,00	4 409 509,46		0,10	
63	955 869,92	4 409 524,83		0,10	
64	955 871,35	4 409 524,13		0,10	
1	955 882,82	4 409 529,41	0,10		
<b>№ п/п контура: 2</b>					
65	984 752,89	4 446 247,95	Аналитический метод	0,10	—
2102	984 752,86	4 446 249,76		0,10	
2101	984 744,70	4 446 261,33		0,10	
2100	984 744,69	4 446 261,34		0,10	
2099	984 743,06	4 446 263,66		0,10	
2098	984 761,43	4 446 256,70		0,10	
2097	984 778,11	4 446 303,14		0,10	
2096	984 883,48	4 446 265,43		0,10	
2095	984 867,25	4 446 220,03		0,10	
2094	984 922,07	4 446 198,67		0,10	
2093	984 920,24	4 446 197,78		0,10	
2092	984 903,57	4 446 189,69		0,10	
2091	984 901,90	4 446 188,88		0,10	
2090	984 901,89	4 446 188,88		0,10	
2089	984 895,70	4 446 185,87		0,10	
2088	984 895,67	4 446 185,86		0,10	
2087	984 893,99	4 446 185,04		0,10	
2086	984 890,10	4 446 183,15		0,10	
2085	984 890,09	4 446 183,15		0,10	
2084	984 877,32	4 446 176,95		0,10	
2083	984 877,14	4 446 176,05		0,10	
2082	984 877,39	4 446 171,30		0,10	
2081	984 877,40	4 446 171,29		0,10	
2080	984 877,63	4 446 166,67		0,10	
2079	984 877,48	4 446 165,00		0,10	
2078	984 878,72	4 446 165,04		0,10	
2077	984 878,82	4 446 160,95		0,10	
2076	984 878,79	4 446 153,32		0,10	
2075	984 877,10	4 446 148,95		0,10	
2074	984 879,88	4 446 149,09		0,10	
2073	984 880,42	4 446 139,11		0,10	
2072	984 876,62	4 446 138,90		0,10	
2071	984 878,04	4 446 131,94	0,10		
2070	984 877,68	4 446 127,13	0,10		
2069	984 897,09	4 446 128,22	0,10		

## Раздел 2

## Сведения о местоположении границ объекта

1	2	3	4	5	6
2068	984 898,14	4 446 109,42	Аналитический метод	0,10	—
2067	984 906,08	4 446 106,43		0,10	
2066	984 899,34	4 446 087,96		0,10	
2065	984 906,66	4 445 957,49		0,10	
2064	984 866,88	4 445 955,26		0,10	
2063	984 874,96	4 445 939,62		0,10	
2062	985 012,94	4 445 836,04		0,10	
2061	985 023,62	4 445 831,27		0,10	
2060	985 286,03	4 445 793,29		0,10	
2059	985 300,11	4 445 793,94		0,10	
2058	985 304,17	4 445 794,57		0,10	
2057	985 311,25	4 445 795,69		0,10	
2056	985 311,26	4 445 795,68		0,10	
2055	985 317,40	4 445 796,63		0,10	
2054	985 340,43	4 445 800,23		0,10	
2053	985 341,06	4 445 800,32		0,10	
2052	985 346,75	4 445 801,21		0,10	
2051	985 355,77	4 445 802,62		0,10	
2050	985 372,13	4 445 805,18		0,10	
2049	985 381,06	4 445 806,57		0,10	
2048	985 384,52	4 445 807,12		0,10	
2047	985 399,70	4 445 809,48		0,10	
2046	985 442,65	4 445 763,36		0,10	
2045	985 447,36	4 445 758,32		0,10	
2044	985 486,87	4 445 715,89		0,10	
2043	985 494,20	4 445 705,34		0,10	
2042	985 535,07	4 445 646,43		0,10	
2041	985 597,01	4 445 557,18		0,10	
2040	985 598,12	4 445 558,12		0,10	
2039	985 690,07	4 445 425,62		0,10	
2038	985 688,98	4 445 424,64		0,10	
2037	985 779,46	4 445 294,26		0,10	
2036	985 854,61	4 445 185,96		0,10	
2035	985 978,68	4 445 128,57		0,10	
2034	986 229,62	4 444 110,27		0,10	
2033	986 229,62	4 444 110,26		0,10	
2032	986 231,50	4 444 102,62		0,10	
2031	986 210,98	4 444 109,21		0,10	
2030	986 212,15	4 444 104,59		0,10	
2029	986 220,17	4 444 073,09		0,10	
2028	986 221,73	4 444 066,94		0,10	
2027	986 242,29	4 444 058,83		0,10	
2026	986 243,72	4 444 053,05		0,10	
2025	986 243,73	4 444 053,04	0,10		
2024	986 358,38	4 443 587,73	0,10		
2023	986 346,64	4 443 576,56	0,10		
2022	986 365,19	4 443 501,61	0,10		
2021	986 259,31	4 443 273,98	0,10		
2020	986 250,36	4 443 283,18	0,10		
2019	986 185,72	4 443 144,25	0,10		
2018	986 192,00	4 443 141,25	0,10		
2017	986 170,51	4 443 096,20	0,10		
2016	986 179,59	4 443 102,66	0,10		
2015	986 199,12	4 443 111,38	0,10		
2014	986 103,75	4 442 906,32	0,10		

## Раздел 2

## Сведения о местоположении границ объекта

1	2	3	4	5	6
2013	986 088,37	4 442 920,85		0,10	
2012	986 074,73	4 442 892,27		0,10	
2011	986 069,64	4 442 894,70		0,10	
2010	985 984,85	4 442 712,38		0,10	
2009	985 990,37	4 442 709,74		0,10	
2008	985 968,85	4 442 664,61		0,10	
2007	985 963,76	4 442 667,04		0,10	
2006	985 891,66	4 442 511,99		0,10	
2005	985 898,71	4 442 508,62		0,10	
2004	985 877,18	4 442 463,49		0,10	
2003	985 870,57	4 442 466,65		0,10	
2002	985 824,66	4 442 367,93		0,10	
2001	985 835,72	4 442 370,00		0,10	
2000	985 847,48	4 442 370,75		0,10	
1999	985 854,59	4 442 370,64		0,10	
1998	985 816,73	4 442 289,23		0,10	
1997	985 797,94	4 442 295,96		0,10	
1996	985 792,41	4 442 298,59		0,10	
1995	985 709,81	4 442 121,01		0,10	
1994	985 728,02	4 442 109,64		0,10	
1993	985 729,50	4 442 106,37		0,10	
1992	985 700,59	4 442 044,25		0,10	
1991	985 688,10	4 442 017,41		0,10	
1990	985 684,41	4 442 009,49		0,10	
1989	985 666,06	4 442 026,94		0,10	
1988	985 664,84	4 442 024,34		0,10	
1987	985 664,84	4 442 024,33		0,10	
1986	985 662,16	4 442 018,56		0,10	
1985	985 662,15	4 442 018,56		0,10	
1984	985 654,04	4 442 001,11		0,10	
1983	985 669,07	4 441 986,60		0,10	
1982	985 668,43	4 441 985,22		0,10	
1981	985 668,42	4 441 985,22		0,10	
1980	985 663,51	4 441 974,68		0,10	
1979	985 663,34	4 441 974,32		0,10	
1978	985 660,46	4 441 968,14		0,10	
1977	985 613,51	4 441 867,45		0,10	
1976	985 600,04	4 441 885,00		0,10	
1975	985 591,15	4 441 865,90		0,10	
1974	985 589,43	4 441 862,20		0,10	
1973	985 589,34	4 441 862,00		0,10	
1972	985 584,84	4 441 852,33		0,10	
1971	985 584,84	4 441 852,32		0,10	
1970	985 578,26	4 441 838,17		0,10	
1969	985 583,99	4 441 835,44		0,10	
1968	985 572,51	4 441 811,41		0,10	
1967	985 580,37	4 441 811,89		0,10	
1966	985 583,51	4 441 813,88		0,10	
1965	985 511,10	4 441 661,79		0,10	
1964	985 504,02	4 441 664,11		0,10	
1963	985 497,35	4 441 667,43		0,10	
1962	985 444,21	4 441 555,67		0,10	
1961	985 449,24	4 441 553,27		0,10	
1960	985 427,69	4 441 508,15		0,10	
1959	985 422,73	4 441 510,52		0,10	
			Аналитический метод		—

## Раздел 2

## Сведения о местоположении границ объекта

1	2	3	4	5	6
1958	985 375,90	4 441 412,04	Аналитический метод	0,10	—
1957	985 381,58	4 441 409,32		0,10	
1956	985 360,04	4 441 364,20		0,10	
1955	985 354,42	4 441 366,89		0,10	
1954	985 342,25	4 441 341,29		0,10	
1953	985 344,90	4 441 340,91		0,10	
1952	985 348,18	4 441 342,12		0,10	
1951	985 264,53	4 441 166,32		0,10	
1950	985 260,06	4 441 168,46		0,10	
1949	985 199,08	4 441 040,25		0,10	
1948	985 203,42	4 441 038,17		0,10	
1947	985 181,87	4 440 993,05		0,10	
1946	985 177,61	4 440 995,09		0,10	
1945	985 118,22	4 440 870,23		0,10	
1944	985 124,14	4 440 867,40		0,10	
1943	985 102,59	4 440 822,28		0,10	
1942	985 096,75	4 440 825,07		0,10	
1941	985 037,62	4 440 700,74		0,10	
1940	985 043,33	4 440 698,01		0,10	
1939	985 021,79	4 440 652,89		0,10	
1938	985 016,15	4 440 655,59		0,10	
1937	984 948,26	4 440 512,84		0,10	
1936	984 953,75	4 440 510,22		0,10	
1935	984 932,20	4 440 465,10		0,10	
1934	984 926,79	4 440 467,69		0,10	
1933	984 857,20	4 440 321,97		0,10	
1932	984 862,69	4 440 319,35		0,10	
1931	984 841,15	4 440 274,23		0,10	
1930	984 835,96	4 440 276,70		0,10	
1929	984 777,71	4 440 154,16		0,10	
1928	984 783,23	4 440 151,52		0,10	
1927	984 761,68	4 440 106,40		0,10	
1926	984 756,21	4 440 109,02		0,10	
1925	984 744,12	4 440 083,59		0,10	
1924	984 744,72	4 440 075,53		0,10	
1923	984 723,53	4 440 030,98		0,10	
1922	984 718,33	4 440 029,36		0,10	
1921	984 702,65	4 439 996,39		0,10	
1920	984 703,55	4 439 986,64		0,10	
1919	984 683,94	4 439 945,77		0,10	
1918	984 683,91	4 439 943,33		0,10	
1917	984 584,93	4 439 735,91		0,10	
1916	984 579,91	4 439 738,31		0,10	
1915	984 498,03	4 439 566,15		0,10	
1914	984 504,34	4 439 563,14		0,10	
1913	984 482,79	4 439 518,02		0,10	
1912	984 476,56	4 439 520,99		0,10	
1911	984 408,64	4 439 378,18	0,10		
1910	984 414,72	4 439 375,27	0,10		
1909	984 393,18	4 439 330,15	0,10		
1908	984 387,17	4 439 333,02	0,10		
1907	984 319,65	4 439 191,05	0,10		
1906	984 324,74	4 439 190,03	0,10		
1905	984 313,95	4 439 136,34	0,10		
1904	984 312,26	4 439 127,98	0,10		

**Раздел 2**

**Сведения о местоположении границ объекта**

1	2	3	4	5	6
1903	984 297,85	4 439 056,29	Аналитический метод	0,10	—
1902	984 284,72	4 439 058,93		0,10	
1901	984 272,99	4 439 011,50		0,10	
1900	984 277,94	4 439 010,51		0,10	
1899	984 267,07	4 438 956,59		0,10	
1898	984 259,77	4 438 958,06		0,10	
1897	984 257,98	4 438 950,85		0,10	
1896	984 254,86	4 438 938,23		0,10	
1895	984 253,17	4 438 931,45		0,10	
1894	984 253,18	4 438 931,44		0,10	
1893	984 243,35	4 438 891,73		0,10	
1892	984 238,50	4 438 872,15		0,10	
1891	984 243,86	4 438 871,07		0,10	
1890	984 233,98	4 438 822,06		0,10	
1889	984 226,48	4 438 823,57		0,10	
1888	984 202,79	4 438 727,84		0,10	
1887	984 210,75	4 438 723,59		0,10	
1886	984 187,15	4 438 679,51		0,10	
1885	984 181,47	4 438 682,54		0,10	
1884	984 173,93	4 438 668,54		0,10	
1883	984 129,08	4 438 585,15		0,10	
1882	984 134,92	4 438 582,02		0,10	
1881	984 111,32	4 438 537,94		0,10	
1880	984 105,39	4 438 541,11		0,10	
1879	984 029,41	4 438 399,85		0,10	
1878	984 026,36	4 438 394,18		0,10	
1877	984 032,58	4 438 390,85		0,10	
1876	984 029,53	4 438 385,15		0,10	
1875	984 029,53	4 438 385,14		0,10	
1874	984 008,98	4 438 346,76		0,10	
1873	984 002,67	4 438 350,14		0,10	
1872	983 968,93	4 438 287,42		0,10	
1871	983 975,33	4 438 283,99		0,10	
1870	983 951,74	4 438 239,91		0,10	
1869	983 945,25	4 438 243,38		0,10	
1868	983 929,65	4 438 214,38		0,10	
1867	983 936,18	4 438 210,89		0,10	
1866	983 912,58	4 438 166,81		0,10	
1865	983 905,97	4 438 170,35		0,10	
1864	983 862,11	4 438 088,81		0,10	
1863	983 868,84	4 438 085,20		0,10	
1862	983 845,24	4 438 041,12		0,10	
1861	983 838,42	4 438 044,77		0,10	
1860	983 775,54	4 437 927,87		0,10	
1859	983 787,80	4 437 921,30		0,10	
1858	983 764,20	4 437 877,22		0,10	
1857	983 751,85	4 437 883,83		0,10	
1856	983 737,39	4 437 856,94	0,10		
1855	983 739,47	4 437 853,75	0,10		
1854	983 748,92	4 437 848,69	0,10		
1853	983 727,16	4 437 808,04	0,10		
1852	983 723,82	4 437 592,49	0,10		
1851	983 720,04	4 437 592,56	0,10		
1850	983 720,01	4 437 538,62	0,10		
1849	983 715,76	4 437 536,03	0,10		

**Раздел 2**

**Сведения о местоположении границ объекта**

<b>1</b>	<b>2</b>	<b>3</b>	<b>4</b>	<b>5</b>	<b>6</b>
1848	983 696,20	4 437 513,40	Аналитический метод	0,10	—
1847	983 602,32	4 437 404,77		0,10	
1846	983 596,44	4 437 410,97		0,10	
1845	983 595,12	4 437 409,44		0,10	
1844	983 585,94	4 437 398,82		0,10	
1843	983 585,93	4 437 398,82		0,10	
1842	983 569,76	4 437 380,11		0,10	
1841	983 574,90	4 437 374,66		0,10	
1840	983 567,04	4 437 366,13		0,10	
1839	983 567,04	4 437 366,12		0,10	
1838	983 551,98	4 437 349,76		0,10	
1837	983 523,50	4 437 318,82		0,10	
1836	983 509,70	4 437 303,17		0,10	
1835	983 491,82	4 437 273,80		0,10	
1834	983 462,51	4 437 217,68		0,10	
1833	983 465,84	4 437 215,42		0,10	
1832	983 461,41	4 437 206,94		0,10	
1831	983 463,88	4 437 205,86		0,10	
1830	983 443,90	4 437 160,03		0,10	
1829	983 438,20	4 437 162,51		0,10	
1828	983 401,23	4 437 091,72		0,10	
1827	983 403,13	4 437 090,89		0,10	
1826	983 383,15	4 437 045,05		0,10	
1825	983 378,02	4 437 047,29		0,10	
1824	983 340,26	4 436 974,99		0,10	
1823	983 344,50	4 436 970,44		0,10	
1822	983 307,94	4 436 936,33		0,10	
1821	983 305,82	4 436 938,60		0,10	
1820	983 229,71	4 436 867,58		0,10	
1819	983 231,69	4 436 865,46		0,10	
1818	983 206,91	4 436 839,46		0,10	
1817	983 163,51	4 436 798,99		0,10	
1816	983 134,74	4 436 774,99		0,10	
1815	983 132,76	4 436 777,11		0,10	
1814	983 005,15	4 436 658,03		0,10	
1813	983 007,14	4 436 655,90		0,10	
1812	982 970,58	4 436 621,79		0,10	
1811	982 967,43	4 436 625,17		0,10	
1810	982 845,35	4 436 544,60		0,10	
1809	982 848,87	4 436 537,32		0,10	
1808	982 799,35	4 436 513,39		0,10	
1807	982 796,41	4 436 512,30		0,10	
1806	982 649,85	4 436 415,57		0,10	
1805	982 650,70	4 436 414,12		0,10	
1804	982 603,07	4 436 386,21		0,10	
1803	982 566,09	4 436 355,75		0,10	
1802	982 557,16	4 436 359,18		0,10	
1801	982 554,67	4 436 357,54	0,10		
1800	982 481,60	4 436 309,32	0,10		
1799	982 493,04	4 436 273,81	0,10		
1798	982 470,20	4 436 265,44	0,10		
1797	982 443,69	4 436 184,25	0,10		
1796	982 435,26	4 436 184,51	0,10		
1795	982 419,49	4 436 136,73	0,10		
1794	982 425,18	4 436 134,90	0,10		



## Раздел 2

## Сведения о местоположении границ объекта

1	2	3	4	5	6
1793	982 409,78	4 436 087,32	Аналитический метод	0,10	—
1792	982 403,82	4 436 089,26		0,10	
1791	982 366,33	4 435 975,69		0,10	
1790	982 372,22	4 435 973,78		0,10	
1789	982 355,29	4 435 921,45		0,10	
1788	982 349,09	4 435 923,46		0,10	
1787	982 335,81	4 435 883,23		0,10	
1786	982 331,42	4 435 869,93		0,10	
1785	982 327,21	4 435 857,18		0,10	
1784	982 331,05	4 435 856,04		0,10	
1783	982 317,79	4 435 815,88		0,10	
1782	982 319,00	4 435 815,49		0,10	
1781	982 303,55	4 435 767,94		0,10	
1780	982 302,12	4 435 768,40		0,10	
1779	982 281,91	4 435 707,16		0,10	
1778	982 283,07	4 435 706,79		0,10	
1777	982 267,67	4 435 659,22		0,10	
1776	982 266,23	4 435 659,69		0,10	
1775	982 226,44	4 435 539,15		0,10	
1774	982 228,12	4 435 538,61		0,10	
1773	982 212,73	4 435 491,04		0,10	
1772	982 210,77	4 435 491,67		0,10	
1771	982 181,00	4 435 401,48		0,10	
1770	982 179,90	4 435 398,16		0,10	
1769	982 184,39	4 435 357,22		0,10	
1768	982 183,26	4 435 357,09		0,10	
1767	982 195,11	4 435 252,68		0,10	
1766	982 196,43	4 435 252,82		0,10	
1765	982 201,88	4 435 203,12		0,10	
1764	982 200,75	4 435 203,00		0,10	
1763	982 211,75	4 435 106,09		0,10	
1762	982 213,53	4 435 106,29		0,10	
1761	982 218,98	4 435 056,58		0,10	
1760	982 217,48	4 435 056,42		0,10	
1759	982 224,66	4 434 981,70		0,10	
1758	982 227,97	4 434 982,09		0,10	
1757	982 233,80	4 434 932,43		0,10	
1756	982 224,98	4 434 923,88		0,10	
1755	982 221,95	4 434 926,61		0,10	
1754	982 137,42	4 434 821,51		0,10	
1753	982 131,59	4 434 814,26		0,10	
1752	982 128,61	4 434 816,93		0,10	
1751	982 127,25	4 434 815,24		0,10	
1750	982 127,24	4 434 815,24	0,10		
1749	982 118,48	4 434 804,34	0,10		
1748	982 117,30	4 434 802,88	0,10		
1747	982 113,47	4 434 798,11	0,10		
1746	982 109,17	4 434 792,76	0,10		
1745	982 120,69	4 434 782,39	0,10		
1744	982 119,13	4 434 782,63	0,10		
1743	982 110,95	4 434 783,88	0,10		
1742	982 077,65	4 434 746,58	0,10		
1741	982 020,19	4 434 675,70	0,10		
1740	982 015,31	4 434 669,63	0,10		
1739	982 015,31	4 434 669,62	0,10		

## Раздел 2

## Сведения о местоположении границ объекта

1	2	3	4	5	6
1738	981 980,16	4 434 625,94	Аналитический метод	0,10	—
1737	981 991,28	4 434 583,82		0,10	
1736	981 989,34	4 434 583,31		0,10	
1735	982 024,64	4 434 475,95		0,10	
1734	982 026,78	4 434 476,52		0,10	
1733	982 036,23	4 434 440,69		0,10	
1732	982 083,50	4 434 296,91		0,10	
1731	982 096,14	4 434 258,35		0,10	
1730	982 097,90	4 434 258,93		0,10	
1729	982 115,76	4 434 212,23		0,10	
1728	982 111,93	4 434 210,76		0,10	
1727	982 152,04	4 434 088,46		0,10	
1726	982 152,74	4 434 088,73		0,10	
1725	982 170,61	4 434 042,03		0,10	
1724	982 168,06	4 434 041,06		0,10	
1723	982 218,13	4 433 908,02		0,10	
1722	982 223,97	4 433 907,89		0,10	
1721	982 222,34	4 433 834,93		0,10	
1720	982 220,31	4 433 834,97		0,10	
1719	982 219,19	4 433 781,86		0,10	
1718	982 219,09	4 433 777,01		0,10	
1717	982 222,82	4 433 773,23		0,10	
1716	982 218,87	4 433 768,98		0,10	
1715	982 218,88	4 433 768,97		0,10	
1714	982 199,17	4 433 747,77		0,10	
1713	982 182,94	4 433 727,03		0,10	
1712	982 170,79	4 433 713,98		0,10	
1711	982 137,20	4 433 582,78		0,10	
1710	982 127,42	4 433 544,56		0,10	
1709	982 130,47	4 433 543,49		0,10	
1708	982 118,30	4 433 508,97		0,10	
1707	982 091,61	4 433 404,73		0,10	
1706	982 097,33	4 433 402,71		0,10	
1705	982 080,72	4 433 355,55		0,10	
1704	982 079,16	4 433 356,10		0,10	
1703	982 071,28	4 433 325,31		0,10	
1702	982 068,15	4 433 313,09		0,10	
1701	982 046,41	4 433 228,17		0,10	
1700	982 049,32	4 433 227,14		0,10	
1699	982 031,05	4 433 175,26		0,10	
1698	982 027,62	4 433 176,47		0,10	
1697	981 983,50	4 433 062,48		0,10	
1696	981 985,46	4 433 061,79		0,10	
1695	981 968,85	4 433 014,63		0,10	
1694	981 965,44	4 433 015,83		0,10	
1693	981 908,49	4 432 868,70		0,10	
1692	981 910,46	4 432 868,01		0,10	
1691	981 893,85	4 432 820,85	0,10		
1690	981 890,43	4 432 822,05	0,10		
1689	981 845,11	4 432 704,98	0,10		
1688	981 828,02	4 432 657,31	0,10		
1687	981 789,85	4 432 562,20	0,10		
1686	981 758,55	4 432 481,38	0,10		
1685	981 760,17	4 432 480,81	0,10		
1684	981 743,55	4 432 433,66	0,10		

## Раздел 2

## Сведения о местоположении границ объекта

1	2	3	4	5	6
1683	981 740,49	4 432 434,73		0,10	
1682	981 694,51	4 432 315,94		0,10	
1681	981 696,02	4 432 315,40		0,10	
1680	981 680,34	4 432 270,91		0,10	
1679	981 714,07	4 432 170,17		0,10	
1678	981 716,49	4 432 168,60		0,10	
1677	981 720,11	4 432 164,48		0,10	
1676	981 722,06	4 432 162,26		0,10	
1675	981 726,57	4 432 155,34		0,10	
1674	981 733,69	4 432 143,02		0,10	
1673	981 735,56	4 432 137,95		0,10	
1672	981 736,45	4 432 132,56		0,10	
1671	981 736,41	4 432 127,67		0,10	
1670	981 735,04	4 432 122,54		0,10	
1669	981 738,57	4 432 121,93		0,10	
1668	981 747,91	4 432 090,11		0,10	
1667	981 745,02	4 432 063,94		0,10	
1666	981 735,48	4 432 004,30		0,10	
1665	981 729,98	4 432 005,98		0,10	
1664	981 725,73	4 432 009,60		0,10	
1663	981 716,69	4 431 950,15		0,10	
1662	981 723,80	4 431 948,91		0,10	
1661	981 722,63	4 431 942,19		0,10	
1660	981 726,05	4 431 941,90		0,10	
1659	981 718,42	4 431 891,71		0,10	
1658	981 708,16	4 431 892,83		0,10	
1657	981 699,48	4 431 837,03		0,10	
1656	981 698,72	4 431 832,04	Аналитический метод	0,10	—
1655	981 697,81	4 431 826,07		0,10	
1654	981 697,05	4 431 821,07		0,10	
1653	981 694,61	4 431 805,05		0,10	
1652	981 709,89	4 431 805,72		0,10	
1651	981 705,16	4 431 777,85		0,10	
1650	981 691,66	4 431 785,65		0,10	
1649	981 689,51	4 431 771,47		0,10	
1648	981 695,74	4 431 763,81		0,10	
1647	981 698,84	4 431 755,15		0,10	
1646	981 699,10	4 431 740,36		0,10	
1645	981 696,58	4 431 725,62		0,10	
1644	981 695,14	4 431 720,86		0,10	
1643	981 689,50	4 431 725,43		0,10	
1642	981 686,42	4 431 707,88		0,10	
1641	981 680,16	4 431 708,98		0,10	
1640	981 678,95	4 431 702,09		0,10	
1639	981 661,92	4 431 590,11		0,10	
1638	981 675,47	4 431 579,47		0,10	
1637	981 666,26	4 431 518,89		0,10	
1636	981 667,12	4 431 515,84		0,10	
1635	981 662,31	4 431 488,39		0,10	
1634	981 666,62	4 431 480,61		0,10	
1633	981 666,60	4 431 480,61		0,10	
1632	981 668,95	4 431 476,34		0,10	
1631	981 668,98	4 431 476,28		0,10	
1630	981 675,11	4 431 465,16		0,10	
1629	981 688,47	4 431 462,83		0,10	

**Раздел 2**

**Сведения о местоположении границ объекта**

<b>1</b>	<b>2</b>	<b>3</b>	<b>4</b>	<b>5</b>	<b>6</b>
1628	981 687,14	4 431 455,27	Аналитический метод	0,10	—
1627	981 691,27	4 431 453,97		0,10	
1626	981 677,36	4 431 371,61		0,10	
1625	981 672,64	4 431 372,38		0,10	
1624	981 671,31	4 431 364,81		0,10	
1623	981 647,79	4 431 330,71		0,10	
1622	981 651,71	4 431 321,72		0,10	
1621	981 637,82	4 431 315,66		0,10	
1620	981 635,49	4 431 312,16		0,10	
1619	981 633,22	4 431 313,66		0,10	
1618	981 608,47	4 431 302,87		0,10	
1617	981 606,40	4 431 297,65		0,10	
1616	981 592,78	4 431 222,85		0,10	
1615	981 564,23	4 431 191,65		0,10	
1614	981 561,46	4 431 184,70		0,10	
1613	981 566,53	4 431 168,49		0,10	
1612	981 561,73	4 431 165,46		0,10	
1611	981 526,55	4 431 154,89		0,10	
1610	981 518,81	4 431 153,58		0,10	
1609	981 516,61	4 431 160,59		0,10	
1608	981 447,67	4 431 139,57		0,10	
1607	981 449,51	4 431 133,69		0,10	
1606	981 401,79	4 431 118,77		0,10	
1605	981 399,83	4 431 125,02		0,10	
1604	981 378,28	4 431 118,44		0,10	
1603	981 380,28	4 431 112,04		0,10	
1602	981 334,70	4 431 097,79		0,10	
1601	981 255,77	4 430 999,04		0,10	
1600	981 261,83	4 430 993,06		0,10	
1599	981 237,93	4 430 968,88		0,10	
1598	981 234,43	4 430 972,34		0,10	
1597	981 172,97	4 430 895,44		0,10	
1596	981 197,15	4 430 874,46		0,10	
1595	981 133,78	4 430 801,20		0,10	
1594	981 132,71	4 430 795,76		0,10	
1593	981 129,44	4 430 796,20		0,10	
1592	981 125,14	4 430 791,24		0,10	
1591	981 135,54	4 430 786,27		0,10	
1590	981 171,56	4 430 767,67		0,10	
1589	981 189,34	4 430 756,77		0,10	
1588	981 206,18	4 430 744,62		0,10	
1587	981 222,52	4 430 731,80		0,10	
1586	981 242,73	4 430 712,94		0,10	
1585	981 251,91	4 430 703,05		0,10	
1584	981 265,66	4 430 688,37		0,10	
1583	981 277,00	4 430 675,57		0,10	
1582	981 339,96	4 430 673,82		0,10	
1581	981 261,22	4 430 602,43	0,10		
1580	981 261,74	4 430 638,54	0,10		
1579	981 261,96	4 430 653,29	0,10		
1578	981 262,08	4 430 661,98	0,10		
1577	981 249,99	4 430 672,96	0,10		
1576	981 235,81	4 430 687,19	0,10		
1575	981 206,81	4 430 713,33	0,10		
1574	981 192,02	4 430 725,52	0,10		

**Раздел 2**

**Сведения о местоположении границ объекта**

1	2	3	4	5	6
1573	981 175,95	4 430 735,95	Аналитический метод	0,10	—
1572	981 159,38	4 430 745,82		0,10	
1571	981 142,20	4 430 754,83		0,10	
1570	981 142,10	4 430 754,88		0,10	
1569	981 108,24	4 430 772,36		0,10	
1568	981 078,23	4 430 735,27		0,10	
1567	981 041,58	4 430 696,20		0,10	
1566	981 000,75	4 430 679,74		0,10	
1565	980 946,71	4 430 612,42		0,10	
1564	980 948,81	4 430 610,98		0,10	
1563	980 920,46	4 430 569,79		0,10	
1562	980 915,45	4 430 573,24		0,10	
1561	980 888,44	4 430 539,44		0,10	
1560	980 888,93	4 430 537,57		0,10	
1559	980 889,29	4 430 533,05		0,10	
1558	980 836,37	4 430 466,42		0,10	
1557	980 830,89	4 430 458,46		0,10	
1556	980 834,73	4 430 455,67		0,10	
1555	980 710,21	4 430 274,68		0,10	
1554	980 714,32	4 430 271,85		0,10	
1553	980 667,96	4 430 203,16		0,10	
1552	980 662,76	4 430 204,28		0,10	
1551	980 647,38	4 430 179,74		0,10	
1550	980 652,94	4 430 175,04		0,10	
1549	980 624,59	4 430 133,85		0,10	
1548	980 621,37	4 430 136,06		0,10	
1547	980 611,37	4 430 123,07		0,10	
1546	980 611,36	4 430 123,07		0,10	
1545	980 607,63	4 430 118,23		0,10	
1544	980 598,60	4 430 106,52		0,10	
1543	980 597,99	4 430 105,72		0,10	
1542	980 594,32	4 430 100,96		0,10	
1541	980 593,71	4 430 100,17		0,10	
1540	980 567,73	4 430 066,46		0,10	
1539	980 561,60	4 430 066,69		0,10	
1538	980 556,14	4 430 059,60		0,10	
1537	980 561,30	4 430 056,05		0,10	
1536	980 532,96	4 430 014,86		0,10	
1535	980 525,57	4 430 019,94		0,10	
1534	980 468,67	4 429 946,09		0,10	
1533	980 479,93	4 429 935,74		0,10	
1532	980 446,38	4 429 899,28		0,10	
1531	980 444,29	4 429 901,21		0,10	
1530	980 425,39	4 429 877,99		0,10	
1529	980 428,90	4 429 874,76		0,10	
1528	980 425,74	4 429 870,66		0,10	
1527	980 366,79	4 429 805,23		0,10	
1526	980 347,59	4 429 786,29	0,10		
1525	980 339,86	4 429 793,42	0,10		
1524	980 336,98	4 429 796,08	0,10		
1523	980 292,38	4 429 748,20	0,10		
1522	980 291,18	4 429 754,24	0,10		
1521	980 247,51	4 429 707,52	0,10		
1520	980 252,74	4 429 705,79	0,10		
1519	980 243,44	4 429 695,85	0,10		

## Раздел 2

## Сведения о местоположении границ объекта

1	2	3	4	5	6
1518	980 242,99	4 429 702,68		0,10	
1517	980 231,35	4 429 690,24		0,10	
1516	980 237,27	4 429 684,80		0,10	
1515	980 203,41	4 429 648,00		0,10	
1514	980 197,21	4 429 653,71		0,10	
1513	980 112,98	4 429 563,59		0,10	
1512	980 118,23	4 429 558,75		0,10	
1511	980 084,38	4 429 521,96		0,10	
1510	980 081,73	4 429 524,39		0,10	
1509	980 076,28	4 429 518,41		0,10	
1508	980 005,08	4 429 445,25		0,10	
1507	980 006,47	4 429 443,97		0,10	
1506	979 972,62	4 429 407,17		0,10	
1505	979 966,51	4 429 412,80		0,10	
1504	979 911,64	4 429 356,42		0,10	
1503	979 915,89	4 429 352,51		0,10	
1502	979 882,03	4 429 315,72		0,10	
1501	979 872,93	4 429 324,10		0,10	
1500	979 734,63	4 429 281,76		0,10	
1499	979 736,47	4 429 273,90		0,10	
1498	979 687,79	4 429 262,50		0,10	
1497	979 686,72	4 429 267,05		0,10	
1496	979 637,49	4 429 251,99		0,10	
1495	979 629,85	4 429 249,66		0,10	
1494	979 618,56	4 429 246,21		0,10	
1493	979 612,48	4 429 244,35		0,10	
1492	979 581,07	4 429 234,74		0,10	
1491	979 562,24	4 429 228,98		0,10	
1490	979 539,34	4 429 221,98		0,10	
1489	979 539,33	4 429 221,98		0,10	
1488	979 530,30	4 429 219,22		0,10	
1487	979 530,81	4 429 217,06		0,10	
1486	979 534,43	4 429 214,40		0,10	
1485	979 532,89	4 429 212,01		0,10	
1484	979 484,27	4 429 200,67		0,10	
1483	979 427,24	4 429 176,19		0,10	
1482	979 429,13	4 429 168,07		0,10	
1481	979 383,56	4 429 157,44		0,10	
1480	979 273,87	4 429 110,36		0,10	
1479	979 275,59	4 429 102,98		0,10	
1478	979 234,19	4 429 093,33		0,10	
1477	979 102,70	4 429 036,89		0,10	
1476	979 077,81	4 429 005,28		0,10	
1475	979 078,96	4 428 998,40		0,10	
1474	979 010,87	4 428 968,84		0,10	
1473	979 010,93	4 428 974,62		0,10	
1472	979 012,46	4 428 980,12		0,10	
1471	979 015,22	4 428 986,15		0,10	
1470	979 017,65	4 428 993,50		0,10	
1469	979 018,17	4 428 996,25		0,10	
1468	979 017,86	4 429 000,47		0,10	
1467	978 976,38	4 428 982,67		0,10	
1466	978 956,39	4 428 957,30		0,10	
1465	978 948,12	4 428 963,81		0,10	
1464	978 915,90	4 428 916,03		0,10	
			Аналитический метод		—

## Раздел 2

## Сведения о местоположении границ объекта

1	2	3	4	5	6
1463	978 933,92	4 428 919,49	Аналитический метод	0,10	—
1462	978 895,71	4 428 862,82		0,10	
1461	978 818,53	4 428 748,34		0,10	
1460	978 813,01	4 428 750,18		0,10	
1459	978 799,35	4 428 732,83		0,10	
1458	978 794,17	4 428 736,91		0,10	
1457	978 770,25	4 428 706,27		0,10	
1456	978 763,28	4 428 697,33		0,10	
1455	978 755,56	4 428 687,46		0,10	
1454	978 740,58	4 428 668,29		0,10	
1453	978 740,19	4 428 651,57		0,10	
1452	978 711,90	4 428 607,97		0,10	
1451	978 711,89	4 428 607,96		0,10	
1450	978 709,26	4 428 603,90		0,10	
1449	978 698,80	4 428 587,73		0,10	
1448	978 698,81	4 428 587,72		0,10	
1447	978 689,86	4 428 573,90		0,10	
1446	978 692,75	4 428 572,32		0,10	
1445	978 679,89	4 428 547,45		0,10	
1444	978 646,04	4 428 565,27		0,10	
1443	978 639,39	4 428 556,83		0,10	
1442	978 631,35	4 428 563,17		0,10	
1441	978 613,03	4 428 539,91		0,10	
1440	978 598,84	4 428 521,90		0,10	
1439	978 553,18	4 428 463,93		0,10	
1438	978 561,23	4 428 457,59		0,10	
1437	978 504,01	4 428 384,95		0,10	
1436	978 542,41	4 428 277,44		0,10	
1435	978 561,36	4 428 233,89		0,10	
1434	978 558,45	4 428 232,50		0,10	
1433	978 570,83	4 428 197,83		0,10	
1432	978 566,14	4 428 196,10		0,10	
1431	978 602,15	4 428 095,29		0,10	
1430	978 608,48	4 428 097,55		0,10	
1429	978 625,28	4 428 050,45		0,10	
1428	978 618,96	4 428 048,20		0,10	
1427	978 677,66	4 427 883,85		0,10	
1426	978 683,92	4 427 886,08		0,10	
1425	978 687,97	4 427 874,73		0,10	
1424	978 698,34	4 427 864,57		0,10	
1423	978 728,50	4 427 780,13		0,10	
1422	978 724,87	4 427 768,95	0,10		
1421	978 721,55	4 427 761,10	0,10		
1420	978 723,75	4 427 754,77	0,10		
1419	978 730,84	4 427 736,24	0,10		
1418	978 736,15	4 427 738,13	0,10		
1417	978 752,95	4 427 691,04	0,10		
1416	978 748,77	4 427 689,43	0,10		
1415	978 798,77	4 427 558,86	0,10		
1414	978 799,95	4 427 559,28	0,10		
1413	978 818,28	4 427 507,91	0,10		
1412	978 824,65	4 427 510,88	0,10		
1411	978 843,68	4 427 457,58	0,10		
1410	978 831,58	4 427 452,82	0,10		
1409	978 869,68	4 427 346,12	0,10		

## Раздел 2

## Сведения о местоположении границ объекта

1	2	3	4	5	6
1408	978 879,00	4 427 347,38		0,10	
1407	978 884,97	4 427 303,33		0,10	
1406	978 913,58	4 427 223,20		0,10	
1405	978 936,31	4 427 236,85		0,10	
1404	978 962,58	4 427 163,31		0,10	
1403	978 963,68	4 427 053,20		0,10	
1402	978 939,86	4 427 049,09		0,10	
1401	978 937,74	4 427 049,03		0,10	
1400	978 937,85	4 427 038,49		0,10	
1399	978 937,92	4 427 031,55		0,10	
1398	978 937,92	4 427 031,54		0,10	
1397	978 937,98	4 427 026,06		0,10	
1396	978 937,98	4 427 026,05		0,10	
1395	978 938,59	4 426 965,85		0,10	
1394	978 944,20	4 426 966,61		0,10	
1393	978 950,91	4 426 917,06		0,10	
1392	978 940,93	4 426 915,71		0,10	
1391	978 948,14	4 426 790,26		0,10	
1390	978 951,83	4 426 790,76		0,10	
1389	978 958,54	4 426 741,21		0,10	
1388	978 951,02	4 426 740,20		0,10	
1387	978 958,22	4 426 614,99		0,10	
1386	978 962,53	4 426 609,79		0,10	
1385	978 986,96	4 426 594,84		0,10	
1384	978 960,79	4 426 552,24		0,10	
1383	978 953,14	4 426 556,94		0,10	
1382	978 927,78	4 426 527,18		0,10	
1381	978 933,27	4 426 527,45		0,10	
1380	978 903,39	4 426 492,34		0,10	
1379	978 903,38	4 426 492,35		0,10	
1378	978 895,81	4 426 483,46		0,10	
1377	978 894,13	4 426 487,70		0,10	
1376	978 879,83	4 426 470,92		0,10	
1375	978 879,83	4 426 470,91		0,10	
1374	978 858,57	4 426 445,97		0,10	
1373	978 853,41	4 426 439,92		0,10	
1372	978 839,98	4 426 424,17		0,10	
1371	978 836,09	4 426 419,60		0,10	
1370	978 830,85	4 426 393,31		0,10	
1369	978 801,66	4 426 246,99		0,10	
1368	978 805,16	4 426 246,99		0,10	
1367	978 805,16	4 426 196,99		0,10	
1366	978 791,69	4 426 196,99		0,10	
1365	978 787,16	4 426 174,30		0,10	
1364	978 790,54	4 426 170,76		0,10	
1363	978 786,73	4 426 151,68		0,10	
1362	978 782,94	4 426 153,12		0,10	
1361	978 765,77	4 426 067,08		0,10	
1360	978 772,37	4 426 065,77		0,10	
1359	978 762,60	4 426 016,73		0,10	
1358	978 756,00	4 426 018,05		0,10	
1357	978 729,24	4 425 883,76		0,10	
1356	978 734,40	4 425 882,73		0,10	
1355	978 724,63	4 425 833,69		0,10	
1354	978 719,44	4 425 834,73		0,10	
			Аналитический метод		—



## Раздел 2

Сведения о местоположении границ объекта					
1	2	3	4	5	6
1353	978 690,36	4 425 688,81	Аналитический метод	0,10	—
1352	978 695,53	4 425 687,78		0,10	
1351	978 685,76	4 425 638,74		0,10	
1350	978 680,52	4 425 639,79		0,10	
1349	978 651,24	4 425 492,87		0,10	
1348	978 656,46	4 425 491,83		0,10	
1347	978 646,69	4 425 442,79		0,10	
1346	978 641,44	4 425 443,84		0,10	
1345	978 612,01	4 425 296,15		0,10	
1344	978 618,66	4 425 294,82		0,10	
1343	978 608,89	4 425 245,78		0,10	
1342	978 602,23	4 425 247,11		0,10	
1341	978 566,58	4 425 068,23		0,10	
1340	978 571,80	4 425 067,20		0,10	
1339	978 562,03	4 425 018,16		0,10	
1338	978 556,77	4 425 019,21		0,10	
1337	978 546,48	4 424 967,60		0,10	
1336	978 608,91	4 424 955,12		0,10	
1335	978 607,31	4 424 947,19		0,10	
1334	978 619,89	4 424 944,69		0,10	
1333	978 614,92	4 424 919,59		0,10	
1332	978 674,02	4 424 907,03		0,10	
1331	978 679,03	4 424 908,02		0,10	
1330	978 681,40	4 424 911,67		0,10	
1329	978 685,58	4 424 934,93		0,10	
1328	978 724,25	4 424 927,98		0,10	
1327	978 707,79	4 424 836,47		0,10	
1326	978 669,12	4 424 843,43		0,10	
1325	978 674,55	4 424 873,60		0,10	
1324	978 608,66	4 424 887,62		0,10	
1323	978 599,23	4 424 840,73		0,10	
1322	978 536,02	4 424 853,24		0,10	
1321	978 533,66	4 424 841,35		0,10	
1320	978 544,44	4 424 839,20		0,10	
1319	978 521,57	4 424 724,45		0,10	
1318	978 486,51	4 424 731,44		0,10	
1317	978 441,42	4 424 505,29		0,10	
1316	978 447,30	4 424 504,12		0,10	
1315	978 439,14	4 424 463,20		0,10	
1314	978 433,26	4 424 464,37		0,10	
1313	978 430,88	4 424 452,44		0,10	
1312	978 433,20	4 424 450,07	0,10		
1311	978 428,24	4 424 439,20	0,10		
1310	978 396,84	4 424 281,70	0,10		
1309	978 393,94	4 424 237,02	0,10		
1308	978 399,80	4 424 236,60	0,10		
1307	978 393,82	4 424 145,29	0,10		
1306	978 393,41	4 424 139,03	0,10		
1305	978 393,00	4 424 132,76	0,10		
1304	978 393,00	4 424 132,75	0,10		
1303	978 392,25	4 424 121,28	0,10		
1302	978 361,91	4 423 657,60	0,10		
1301	978 358,65	4 423 607,70	0,10		
1300	978 337,40	4 423 282,93	0,10		
1299	978 198,53	4 423 068,49	0,10		

**Раздел 2**

**Сведения о местоположении границ объекта**

<b>1</b>	<b>2</b>	<b>3</b>	<b>4</b>	<b>5</b>	<b>6</b>
1298	978 089,08	4 423 062,02	Аналитический метод	0,10	—
1297	978 061,73	4 423 060,41		0,10	
1296	978 032,00	4 423 058,65		0,10	
1295	978 026,68	4 423 058,34		0,10	
1294	978 020,25	4 423 057,95		0,10	
1293	978 014,94	4 423 057,64		0,10	
1292	978 014,93	4 423 057,64		0,10	
1291	978 014,64	4 423 057,62		0,10	
1290	977 673,68	4 423 037,51		0,10	
1289	977 673,67	4 423 037,50		0,10	
1288	977 668,19	4 423 037,18		0,10	
1287	977 661,62	4 423 036,79		0,10	
1286	977 656,28	4 423 036,47		0,10	
1285	977 578,47	4 423 031,88		0,10	
1284	977 578,12	4 423 037,87		0,10	
1283	977 556,62	4 423 036,60		0,10	
1282	977 372,55	4 423 025,73		0,10	
1281	977 355,86	4 423 018,24		0,10	
1280	977 218,18	4 422 864,67		0,10	
1279	977 222,48	4 422 860,82		0,10	
1278	977 182,44	4 422 816,13		0,10	
1277	977 178,13	4 422 820,00		0,10	
1276	976 817,73	4 422 418,02		0,10	
1275	976 824,27	4 422 416,33		0,10	
1274	976 391,62	4 421 933,78		0,10	
1273	976 392,70	4 421 932,81		0,10	
1272	975 914,16	4 421 399,07		0,10	
1271	975 908,18	4 421 384,80		0,10	
1270	975 834,53	4 420 637,24		0,10	
1269	975 759,51	4 420 527,54		0,10	
1268	975 759,51	4 420 527,53		0,10	
1267	975 685,37	4 420 419,12		0,10	
1266	975 685,36	4 420 419,10		0,10	
1265	975 676,00	4 420 405,41		0,10	
1264	975 642,14	4 420 355,88		0,10	
1263	975 642,13	4 420 355,88		0,10	
1262	975 637,63	4 420 349,29		0,10	
1261	975 625,65	4 420 331,78		0,10	
1260	975 543,37	4 420 211,45		0,10	
1259	975 523,26	4 420 182,04		0,10	
1258	975 438,69	4 420 149,98		0,10	
1257	975 291,02	4 420 093,99		0,10	
1256	975 085,32	4 419 916,29		0,10	
1255	975 085,30	4 419 916,29		0,10	
1254	975 060,47	4 419 894,84		0,10	
1253	975 060,46	4 419 894,83		0,10	
1252	975 022,31	4 419 861,88		0,10	
1251	974 963,14	4 419 810,78	0,10		
1250	974 782,08	4 419 654,38	0,10		
1249	974 584,14	4 419 371,91	0,10		
1248	974 562,87	4 419 341,56	0,10		
1247	974 373,59	4 419 071,46	0,10		
1246	974 342,46	4 419 022,30	0,10		
1245	974 341,22	4 419 023,09	0,10		
1244	973 817,61	4 418 200,86	0,10		

**Раздел 2**

**Сведения о местоположении границ объекта**

<b>1</b>	<b>2</b>	<b>3</b>	<b>4</b>	<b>5</b>	<b>6</b>
1243	973 755,44	4 418 188,49	Аналитический метод	0,10	—
1242	973 752,73	4 418 183,99		0,10	
1241	973 692,13	4 418 083,56		0,10	
1240	973 546,51	4 417 842,25		0,10	
1239	973 507,23	4 417 777,16		0,10	
1238	973 528,06	4 417 767,15		0,10	
1237	973 500,88	4 417 722,11		0,10	
1236	973 480,66	4 417 733,13		0,10	
1235	973 270,53	4 417 384,91		0,10	
1234	973 266,19	4 417 389,32		0,10	
1233	973 257,33	4 417 374,62		0,10	
1232	973 257,32	4 417 374,62		0,10	
1231	973 243,80	4 417 352,22		0,10	
1230	973 243,80	4 417 352,21		0,10	
1229	973 151,82	4 417 199,80		0,10	
1228	973 137,66	4 417 176,33		0,10	
1227	973 102,21	4 417 117,59		0,10	
1226	973 087,48	4 417 093,17		0,10	
1225	973 087,48	4 417 093,16		0,10	
1224	973 084,38	4 417 088,04		0,10	
1223	973 089,57	4 417 085,02		0,10	
1222	973 018,53	4 416 967,29		0,10	
1221	972 927,87	4 416 817,06		0,10	
1220	972 901,77	4 416 773,81		0,10	
1219	972 886,17	4 416 743,48		0,10	
1218	972 880,86	4 416 746,27		0,10	
1217	972 783,81	4 416 557,69		0,10	
1216	972 789,13	4 416 554,95		0,10	
1215	972 617,54	4 416 220,69		0,10	
1214	972 370,81	4 415 901,26		0,10	
1213	972 230,87	4 415 720,04		0,10	
1212	972 205,70	4 415 687,44		0,10	
1211	972 131,83	4 415 378,94		0,10	
1210	972 018,69	4 415 226,55		0,10	
1209	972 019,86	4 415 225,69		0,10	
1208	971 826,97	4 414 965,94		0,10	
1207	971 510,34	4 414 441,23		0,10	
1206	971 128,32	4 414 277,11		0,10	
1205	971 124,02	4 414 274,11		0,10	
1204	971 119,13	4 414 268,83		0,10	
1203	970 837,00	4 413 821,39		0,10	
1202	970 834,98	4 413 816,01		0,10	
1201	970 834,43	4 413 809,74		0,10	
1200	970 845,00	4 413 677,06		0,10	
1199	970 843,56	4 413 676,94		0,10	
1198	970 861,97	4 413 446,79		0,10	
1197	970 790,11	4 413 344,85		0,10	
1196	970 729,52	4 413 259,56		0,10	
1195	970 236,55	4 412 562,78		0,10	
1194	969 952,92	4 412 637,96		0,10	
1193	969 836,41	4 412 544,52	0,10		
1192	969 753,24	4 412 477,81	0,10		
1191	969 371,96	4 412 172,02	0,10		
1190	969 372,86	4 412 170,89	0,10		
1189	968 954,38	4 411 835,32	0,10		

## Раздел 2

## Сведения о местоположении границ объекта

1	2	3	4	5	6
1188	968 948,71	4 411 828,58	Аналитический метод	0,10	—
1187	968 606,67	4 411 239,72		0,10	
1186	968 605,41	4 411 240,45		0,10	
1185	968 585,72	4 411 206,55		0,10	
1184	968 268,51	4 411 139,29		0,10	
1183	968 261,01	4 411 137,68		0,10	
1182	968 261,00	4 411 137,70		0,10	
1181	968 246,16	4 411 134,55		0,10	
1180	968 246,15	4 411 134,55		0,10	
1179	968 164,87	4 411 117,32		0,10	
1178	968 099,59	4 411 103,48		0,10	
1177	968 097,96	4 411 109,26		0,10	
1176	968 002,81	4 411 089,09		0,10	
1175	967 822,88	4 411 218,41		0,10	
1174	967 819,37	4 411 213,54		0,10	
1173	967 752,57	4 411 261,55		0,10	
1172	967 756,08	4 411 266,43		0,10	
1171	967 733,60	4 411 279,68		0,10	
1170	967 733,99	4 411 282,30		0,10	
1169	967 684,90	4 411 317,59		0,10	
1168	967 681,39	4 411 312,71		0,10	
1167	967 625,98	4 411 352,32		0,10	
1166	967 625,24	4 411 351,29		0,10	
1165	967 221,66	4 411 641,36		0,10	
1164	967 215,36	4 411 643,73		0,10	
1163	967 208,68	4 411 644,61		0,10	
1162	966 038,82	4 411 584,39		0,10	
1161	966 040,28	4 411 556,12		0,10	
1160	965 923,23	4 411 550,10		0,10	
1159	965 922,67	4 411 561,09		0,10	
1158	965 908,31	4 411 560,35		0,10	
1157	965 908,98	4 411 504,73		0,10	
1156	965 818,85	4 411 503,65		0,10	
1155	965 776,77	4 411 401,66		0,10	
1154	965 813,01	4 411 403,37		0,10	
1153	965 815,48	4 411 352,16		0,10	
1152	965 705,77	4 411 346,86		0,10	
1151	965 703,29	4 411 398,13		0,10	
1150	965 740,81	4 411 399,94		0,10	
1149	965 746,98	4 411 403,49		0,10	
1148	965 796,01	4 411 522,35		0,10	
1147	965 795,55	4 411 560,55		0,10	
1146	965 297,37	4 411 534,91		0,10	
1145	965 274,01	4 411 518,73		0,10	
1144	965 255,13	4 411 512,17		0,10	
1143	965 251,83	4 411 518,37		0,10	
1142	965 174,86	4 411 477,47		0,10	
1141	965 177,62	4 411 466,32	0,10		
1140	965 169,18	4 411 460,39	0,10		
1139	965 157,45	4 411 468,21	0,10		
1138	965 122,58	4 411 449,68	0,10		
1137	965 125,58	4 411 444,04	0,10		
1136	965 078,89	4 411 418,91	0,10		
1135	965 070,94	4 411 433,67	0,10		
1134	964 895,12	4 411 488,05	0,10		

**Раздел 2**

**Сведения о местоположении границ объекта**

1	2	3	4	5	6
1133	964 893,28	4 411 481,87	Аналитический метод	0,10	—
1132	964 845,39	4 411 496,39		0,10	
1131	964 847,34	4 411 502,83		0,10	
1130	964 703,87	4 411 547,22		0,10	
1129	964 701,88	4 411 540,80		0,10	
1128	964 654,13	4 411 555,57		0,10	
1127	964 656,11	4 411 561,97		0,10	
1126	964 555,61	4 411 593,06		0,10	
1125	964 554,36	4 411 588,21		0,10	
1124	964 313,30	4 411 662,77		0,10	
1123	964 312,97	4 411 661,36		0,10	
1122	964 265,13	4 411 676,38		0,10	
1121	964 265,54	4 411 677,69		0,10	
1120	964 120,93	4 411 722,27		0,10	
1119	964 120,47	4 411 720,82		0,10	
1118	964 072,72	4 411 735,79		0,10	
1117	964 074,66	4 411 741,82		0,10	
1116	963 959,55	4 411 777,42		0,10	
1115	963 957,90	4 411 770,92		0,10	
1114	963 909,71	4 411 785,82		0,10	
1113	963 911,82	4 411 792,29		0,10	
1112	963 735,16	4 411 846,83		0,10	
1111	963 733,37	4 411 840,33		0,10	
1110	963 711,64	4 411 847,09		0,10	
1109	963 685,64	4 411 855,34		0,10	
1108	963 687,52	4 411 861,50		0,10	
1107	963 628,19	4 411 879,91		0,10	
1106	963 630,83	4 411 872,29		0,10	
1105	963 443,17	4 411 930,34		0,10	
1104	963 450,41	4 411 934,90		0,10	
1103	963 385,83	4 411 954,87		0,10	
1102	963 385,83	4 411 954,88		0,10	
1101	963 380,36	4 411 956,57		0,10	
1100	963 379,62	4 411 954,20		0,10	
1099	963 378,36	4 411 950,17		0,10	
1098	963 369,04	4 411 953,05		0,10	
1097	963 340,15	4 411 961,99		0,10	
1096	963 330,63	4 411 964,93		0,10	
1095	963 332,58	4 411 971,35		0,10	
1094	963 154,97	4 412 026,28		0,10	
1093	963 152,87	4 412 019,91		0,10	
1092	963 105,30	4 412 034,86		0,10	
1091	963 107,18	4 412 041,06		0,10	
1090	963 045,26	4 412 060,22		0,10	
1089	963 040,01	4 412 055,56		0,10	
1088	963 037,23	4 412 055,89	0,10		
1087	962 749,55	4 412 144,66	0,10		
1086	962 750,85	4 412 148,94	0,10		
1085	962 675,01	4 412 154,90	0,10		
1084	962 674,67	4 412 149,84	0,10		
1083	962 624,76	4 412 153,36	0,10		
1082	962 625,15	4 412 158,80	0,10		
1081	962 540,23	4 412 165,47	0,10		
1080	962 539,81	4 412 160,16	0,10		
1079	962 489,90	4 412 163,68	0,10		

## Раздел 2

## Сведения о местоположении границ объекта

1	2	3	4	5	6
1078	962 490,07	4 412 166,04		0,10	
1077	962 457,49	4 412 165,61		0,10	
1076	962 457,13	4 412 161,03		0,10	
1075	962 358,98	4 412 168,71		0,10	
1074	962 359,54	4 412 175,61		0,10	
1073	962 297,80	4 412 180,48		0,10	
1072	962 297,46	4 412 184,52		0,10	
1071	962 289,64	4 412 185,14		0,10	
1070	962 289,63	4 412 185,14		0,10	
1069	962 281,66	4 412 185,76		0,10	
1068	962 181,51	4 412 193,63		0,10	
1067	962 181,06	4 412 188,14		0,10	
1066	962 131,19	4 412 192,23		0,10	
1065	962 131,65	4 412 197,54		0,10	
1064	961 984,10	4 412 209,12		0,10	
1063	961 983,56	4 412 202,42		0,10	
1062	961 933,69	4 412 206,48		0,10	
1061	961 934,25	4 412 213,03		0,10	
1060	961 788,88	4 412 224,44		0,10	
1059	961 788,39	4 412 218,53		0,10	
1058	961 738,53	4 412 222,62		0,10	
1057	961 739,02	4 412 228,27		0,10	
1056	961 591,92	4 412 239,86		0,10	
1055	961 591,53	4 412 235,11		0,10	
1054	961 541,67	4 412 239,20		0,10	
1053	961 542,10	4 412 243,90		0,10	
1052	961 394,58	4 412 255,41		0,10	
1051	961 394,15	4 412 250,12		0,10	
1050	961 344,28	4 412 254,19		0,10	
1049	961 344,73	4 412 259,31		0,10	
1048	961 319,80	4 412 261,26		0,10	
1047	961 320,80	4 412 255,16		0,10	
1046	961 224,51	4 412 262,72		0,10	
1045	961 221,80	4 412 269,15		0,10	
1044	961 203,91	4 412 270,36		0,10	
1043	961 197,92	4 412 263,66		0,10	
1042	961 125,25	4 412 269,58		0,10	
1041	961 127,42	4 412 276,36		0,10	
1040	961 088,33	4 412 279,43		0,10	
1039	961 074,04	4 412 244,99		0,10	
1038	961 068,06	4 412 247,54		0,10	
1037	961 039,79	4 412 177,76		0,10	
1036	961 044,67	4 412 175,85		0,10	
1035	961 026,00	4 412 129,40		0,10	
1034	961 021,01	4 412 131,41		0,10	
1033	960 968,75	4 412 002,39		0,10	
1032	960 974,11	4 412 000,29		0,10	
1031	960 955,44	4 411 953,84		0,10	
1030	960 944,30	4 411 958,33		0,10	
1029	960 854,32	4 411 908,38		0,10	
1028	960 856,93	4 411 903,68		0,10	
1027	960 813,24	4 411 879,24		0,10	
1026	960 810,53	4 411 884,08		0,10	
1025	960 794,06	4 411 874,94		0,10	
1024	960 775,01	4 411 864,37		0,10	
			Аналитический метод		—

## Раздел 2

## Сведения о местоположении границ объекта

1	2	3	4	5	6
1023	960 772,81	4 411 863,15		0,10	
1022	960 763,10	4 411 857,75		0,10	
1021	960 759,57	4 411 855,80		0,10	
1020	960 755,31	4 411 853,43		0,10	
1019	960 744,92	4 411 847,67		0,10	
1018	960 734,73	4 411 842,01		0,10	
1017	960 734,72	4 411 842,00		0,10	
1016	960 711,03	4 411 828,86		0,10	
1015	960 714,05	4 411 823,57		0,10	
1014	960 672,93	4 411 800,57		0,10	
1013	960 606,36	4 411 636,57		0,10	
1012	960 614,39	4 411 632,58		0,10	
1011	960 592,12	4 411 587,80		0,10	
1010	960 587,50	4 411 590,10		0,10	
1009	960 577,50	4 411 564,81		0,10	
1008	960 577,49	4 411 564,81		0,10	
1007	960 577,11	4 411 563,85		0,10	
1006	960 574,85	4 411 558,14		0,10	
1005	960 574,48	4 411 557,21		0,10	
1004	960 571,36	4 411 549,33		0,10	
1003	960 581,77	4 411 544,27		0,10	
1002	960 577,12	4 411 540,25		0,10	
1001	960 573,29	4 411 537,07		0,10	
1000	960 573,27	4 411 537,07		0,10	
999	960 572,04	4 411 536,06		0,10	
998	960 569,55	4 411 529,92		0,10	
997	960 542,25	4 411 462,66		0,10	
996	960 543,67	4 411 461,97		0,10	
995	960 521,40	4 411 417,19		0,10	
994	960 511,71	4 411 422,00		0,10	
993	960 392,25	4 411 355,43		0,10	
992	960 393,97	4 411 352,65		0,10	
991	960 351,26	4 411 326,56		0,10	
990	960 348,52	4 411 331,06		0,10	
989	960 246,30	4 411 274,10		0,10	
988	960 252,44	4 411 270,52		0,10	
987	960 187,17	4 411 234,28		0,10	
986	960 188,34	4 411 231,52		0,10	
985	960 142,33	4 411 211,95		0,10	
984	960 139,28	4 411 219,12		0,10	
983	960 068,22	4 411 188,66		0,10	
982	960 071,19	4 411 181,68		0,10	
981	960 025,18	4 411 162,11		0,10	
980	960 022,26	4 411 168,97		0,10	
979	959 919,24	4 411 124,82		0,10	
978	959 922,03	4 411 118,23		0,10	
977	959 876,14	4 411 098,38		0,10	
976	959 873,28	4 411 105,12		0,10	
975	959 788,45	4 411 068,77		0,10	
974	959 791,16	4 411 062,39		0,10	
973	959 748,88	4 411 044,57		0,10	
972	959 746,38	4 411 039,04		0,10	
971	959 762,40	4 411 001,39		0,10	
970	959 716,39	4 410 981,82		0,10	
969	959 714,04	4 410 987,34		0,10	

Аналитический метод

—

**Раздел 2**

**Сведения о местоположении границ объекта**

<b>1</b>	<b>2</b>	<b>3</b>	<b>4</b>	<b>5</b>	<b>6</b>
968	959 684,95	4 410 970,98	Аналитический метод	0,10	—
967	959 699,14	4 410 945,41		0,10	
966	959 615,69	4 410 899,15		0,10	
965	959 595,20	4 410 799,32		0,10	
964	959 600,23	4 410 798,51		0,10	
963	959 592,25	4 410 749,13		0,10	
962	959 585,14	4 410 750,29		0,10	
961	959 555,26	4 410 603,68		0,10	
960	959 561,99	4 410 582,70		0,10	
959	959 514,25	4 410 567,66		0,10	
958	959 511,82	4 410 575,48		0,10	
957	959 469,71	4 410 561,97		0,10	
956	959 473,69	4 410 554,41		0,10	
955	959 386,84	4 410 526,45		0,10	
954	959 388,51	4 410 535,91		0,10	
953	959 310,76	4 410 510,96		0,10	
952	959 321,20	4 410 505,38		0,10	
951	959 294,82	4 410 496,92		0,10	
950	959 261,02	4 410 499,34		0,10	
949	959 245,01	4 410 500,49		0,10	
948	959 193,52	4 410 504,18		0,10	
947	959 184,33	4 410 504,84		0,10	
946	959 179,78	4 410 505,16		0,10	
945	959 180,00	4 410 513,67		0,10	
944	959 176,27	4 410 513,94		0,10	
943	959 172,56	4 410 514,20		0,10	
942	959 158,50	4 410 515,21		0,10	
941	959 092,27	4 410 519,96		0,10	
940	959 092,18	4 410 514,37		0,10	
939	959 030,83	4 410 515,07		0,10	
938	958 955,40	4 410 466,09		0,10	
937	958 959,74	4 410 459,63		0,10	
936	958 843,90	4 410 381,41		0,10	
935	958 838,15	4 410 389,98		0,10	
934	958 710,67	4 410 307,22		0,10	
933	958 713,89	4 410 302,26		0,10	
932	958 677,69	4 410 277,92		0,10	
931	958 672,40	4 410 274,36		0,10	
930	958 668,66	4 410 279,95		0,10	
929	958 552,38	4 410 204,47		0,10	
928	958 555,08	4 410 201,96		0,10	
927	958 521,06	4 410 165,27	0,10		
926	958 516,60	4 410 169,45	0,10		
925	958 477,77	4 410 127,53	0,10		
924	958 471,60	4 410 114,08	0,10		
923	958 470,64	4 410 112,89	0,10		
922	958 472,42	4 410 111,77	0,10		
921	958 438,13	4 410 074,80	0,10		
920	958 436,52	4 410 076,30	0,10		
919	958 412,78	4 410 055,80	0,10		
918	958 348,24	4 409 985,10	0,10		
917	958 353,98	4 409 970,49	0,10		
916	958 346,38	4 409 963,50	0,10		
915	958 334,04	4 409 969,57	0,10		
914	958 322,60	4 409 957,06	0,10		



## Раздел 2

## Сведения о местоположении границ объекта

1	2	3	4	5	6
913	958 247,67	4 409 876,17		0,10	
912	958 199,40	4 409 824,04		0,10	
911	958 018,49	4 409 628,75		0,10	
910	957 984,26	4 409 591,80		0,10	
909	957 921,65	4 409 524,21		0,10	
908	957 929,72	4 409 516,73		0,10	
907	957 922,57	4 409 509,01		0,10	
906	957 926,09	4 409 505,84		0,10	
905	957 921,22	4 409 500,43		0,10	
904	957 896,82	4 409 473,13		0,10	
903	957 896,76	4 409 462,72		0,10	
902	957 896,74	4 409 456,58		0,10	
901	957 896,72	4 409 453,70		0,10	
900	957 896,54	4 409 412,11		0,10	
899	957 896,45	4 409 393,01		0,10	
898	957 896,34	4 409 382,31		0,10	
897	957 896,26	4 409 375,03		0,10	
896	957 896,26	4 409 375,02		0,10	
895	957 895,53	4 409 175,16		0,10	
894	957 363,20	4 409 086,96		0,10	
893	957 363,19	4 409 086,96		0,10	
892	957 201,18	4 409 060,11		0,10	
891	957 201,55	4 409 057,89		0,10	
890	957 172,29	4 409 053,05		0,10	
889	957 172,29	4 409 053,04		0,10	
888	957 044,87	4 409 031,92		0,10	
887	957 044,50	4 409 034,15		0,10	
886	956 847,54	4 409 001,51	Аналитический метод	0,10	—
885	956 820,94	4 409 001,37		0,10	
884	956 793,05	4 409 011,06		0,10	
883	956 783,60	4 409 021,89		0,10	
882	956 782,25	4 409 022,59		0,10	
881	956 780,55	4 409 022,96		0,10	
880	956 778,94	4 409 022,87		0,10	
879	956 736,49	4 409 010,37		0,10	
878	956 730,10	4 409 008,84		0,10	
877	956 723,44	4 409 008,58		0,10	
876	956 716,80	4 409 009,52		0,10	
875	956 710,38	4 409 011,30		0,10	
874	956 706,91	4 409 012,94		0,10	
873	956 704,29	4 409 014,18		0,10	
872	956 698,98	4 409 017,73		0,10	
871	956 694,10	4 409 022,76		0,10	
870	956 691,29	4 409 026,57		0,10	
869	956 689,95	4 409 032,54		0,10	
868	956 685,57	4 409 030,59		0,10	
867	956 681,32	4 409 039,53		0,10	
866	956 685,49	4 409 041,49		0,10	
865	956 682,47	4 409 045,15		0,10	
864	956 677,07	4 409 056,47		0,10	
863	956 672,24	4 409 069,96		0,10	
862	956 664,04	4 409 088,62		0,10	
861	956 649,82	4 409 115,33		0,10	
860	956 648,13	4 409 119,90		0,10	
859	956 642,18	4 409 128,04		0,10	

## Раздел 2

## Сведения о местоположении границ объекта

1	2	3	4	5	6
858	956 638,12	4 409 137,14	Аналитический метод	0,10	—
857	956 637,76	4 409 138,75		0,10	
856	956 629,84	4 409 155,72		0,10	
855	956 610,33	4 409 197,25		0,10	
854	956 604,12	4 409 210,75		0,10	
853	956 602,23	4 409 217,32		0,10	
852	956 599,82	4 409 232,87		0,10	
851	956 598,60	4 409 243,74		0,10	
850	956 598,85	4 409 247,57		0,10	
849	956 519,98	4 409 251,59		0,10	
848	956 515,29	4 409 253,53		0,10	
847	956 510,90	4 409 255,34		0,10	
846	956 505,48	4 409 260,84		0,10	
845	956 499,71	4 409 266,70		0,10	
844	956 499,46	4 409 267,30		0,10	
843	956 496,81	4 409 279,72		0,10	
842	956 484,21	4 409 338,85		0,10	
841	956 475,24	4 409 374,75		0,10	
840	956 472,70	4 409 384,91		0,10	
839	956 539,49	4 409 398,70		0,10	
838	956 661,90	4 409 392,46		0,10	
837	956 660,29	4 409 361,87		0,10	
836	956 660,26	4 409 361,14		0,10	
835	956 659,82	4 409 352,75		0,10	
834	956 671,92	4 409 352,12		0,10	
833	956 803,92	4 409 170,49		0,10	
832	956 859,41	4 409 094,13		0,10	
831	956 862,79	4 409 091,55		0,10	
830	956 866,13	4 409 091,00		0,10	
829	956 874,26	4 409 092,35		0,10	
828	956 880,70	4 409 083,03		0,10	
827	956 885,10	4 409 084,24		0,10	
826	956 936,87	4 409 097,95		0,10	
825	956 968,24	4 409 105,87		0,10	
824	957 000,18	4 409 113,18		0,10	
823	957 032,29	4 409 119,76		0,10	
822	957 064,54	4 409 125,62		0,10	
821	957 096,91	4 409 130,75		0,10	
820	957 128,96	4 409 135,09		0,10	
819	957 146,49	4 409 137,26		0,10	
818	957 146,50	4 409 137,26		0,10	
817	957 204,90	4 409 144,49		0,10	
816	957 357,32	4 409 163,36		0,10	
815	957 356,71	4 409 172,29	0,10		
814	957 358,11	4 409 172,53	0,10		
813	957 358,12	4 409 172,53	0,10		
812	957 664,26	4 409 223,25	0,10		
811	957 706,41	4 409 230,24	0,10		
810	957 813,33	4 409 247,95	0,10		
809	957 815,25	4 409 248,98	0,10		
808	957 816,05	4 409 251,43	0,10		
807	957 813,52	4 409 343,47	0,10		
806	957 813,21	4 409 354,45	0,10		
805	957 813,07	4 409 355,01	0,10		
804	957 813,20	4 409 355,04	0,10		

**Раздел 2**

**Сведения о местоположении границ объекта**

<b>1</b>	<b>2</b>	<b>3</b>	<b>4</b>	<b>5</b>	<b>6</b>
803	957 813,05	4 409 360,52	Аналитический метод	0,10	—
802	957 812,96	4 409 363,19		0,10	
801	957 812,22	4 409 390,04		0,10	
800	957 811,00	4 409 434,36		0,10	
799	957 810,84	4 409 440,55		0,10	
798	957 810,05	4 409 469,08		0,10	
797	957 782,27	4 409 494,12		0,10	
796	957 777,82	4 409 498,13		0,10	
795	957 848,12	4 409 576,13		0,10	
794	957 869,32	4 409 557,02		0,10	
793	957 945,66	4 409 640,27		0,10	
792	957 945,67	4 409 640,27		0,10	
791	957 979,79	4 409 677,49		0,10	
790	957 994,81	4 409 693,86		0,10	
789	958 155,84	4 409 868,72		0,10	
788	958 201,83	4 409 918,89		0,10	
787	958 251,04	4 409 972,58		0,10	
786	958 350,63	4 410 081,23		0,10	
785	958 388,21	4 410 122,57		0,10	
784	958 390,79	4 410 120,20		0,10	
783	958 569,58	4 410 315,24		0,10	
782	958 679,99	4 410 389,22		0,10	
781	958 713,83	4 410 411,89		0,10	
780	958 984,38	4 410 593,17		0,10	
779	959 163,89	4 410 591,04		0,10	
778	959 174,63	4 410 590,91		0,10	
777	959 188,90	4 410 590,75		0,10	
776	959 189,27	4 410 592,38		0,10	
775	959 189,08	4 410 590,74		0,10	
774	959 197,67	4 410 590,64		0,10	
773	959 209,83	4 410 590,50		0,10	
772	959 209,84	4 410 590,50		0,10	
771	959 239,08	4 410 590,15		0,10	
770	959 262,14	4 410 589,88		0,10	
769	959 269,40	4 410 589,79		0,10	
768	959 352,87	4 410 588,80		0,10	
767	959 489,39	4 410 632,61		0,10	
766	959 500,53	4 410 704,15		0,10	
765	959 502,94	4 410 705,06		0,10	
764	959 501,34	4 410 709,31		0,10	
763	959 544,12	4 410 983,64		0,10	
762	959 518,41	4 411 044,08		0,10	
761	959 473,64	4 411 077,48		0,10	
760	959 442,46	4 411 036,03		0,10	
759	959 348,16	4 411 106,97	0,10		
758	959 419,10	4 411 201,27	0,10		
757	959 513,40	4 411 130,32	0,10		
756	959 492,05	4 411 101,95	0,10		
755	959 539,36	4 411 067,05	0,10		
754	959 582,69	4 411 085,44	0,10		
753	959 549,43	4 411 167,01	0,10		
752	959 537,56	4 411 194,99	0,10		
751	959 527,77	4 411 224,11	0,10		
750	959 521,95	4 411 243,77	0,10		
749	959 513,65	4 411 283,36	0,10		

**Раздел 2**

**Сведения о местоположении границ объекта**

<b>1</b>	<b>2</b>	<b>3</b>	<b>4</b>	<b>5</b>	<b>6</b>
748	959 510,69	4 411 300,14	Аналитический метод	0,10	—
747	959 463,37	4 411 319,25		0,10	
746	959 444,85	4 411 326,73		0,10	
745	959 411,33	4 411 340,25		0,10	
744	959 611,19	4 411 349,46		0,10	
743	959 580,01	4 411 330,53		0,10	
742	959 580,01	4 411 330,52		0,10	
741	959 566,21	4 411 322,13		0,10	
740	959 531,70	4 411 301,17		0,10	
739	959 535,83	4 411 283,70		0,10	
738	959 542,14	4 411 259,13		0,10	
737	959 552,94	4 411 221,49		0,10	
736	959 562,51	4 411 193,79		0,10	
735	959 569,24	4 411 178,04		0,10	
734	959 584,77	4 411 138,33		0,10	
733	959 596,83	4 411 110,89		0,10	
732	959 603,48	4 411 094,32		0,10	
731	959 622,11	4 411 102,25		0,10	
730	959 627,98	4 411 088,45		0,10	
729	959 689,84	4 411 114,76		0,10	
728	959 696,61	4 411 098,84		0,10	
727	960 143,88	4 411 289,11		0,10	
726	960 423,13	4 411 457,54		0,10	
725	960 444,67	4 411 500,24		0,10	
724	960 456,60	4 411 523,90		0,10	
723	960 468,19	4 411 546,87		0,10	
722	960 467,56	4 411 547,18		0,10	
721	960 472,18	4 411 556,46		0,10	
720	960 476,48	4 411 565,11		0,10	
719	960 488,08	4 411 588,44		0,10	
718	960 488,62	4 411 589,52		0,10	
717	960 491,84	4 411 596,00		0,10	
716	960 492,39	4 411 597,11		0,10	
715	960 492,39	4 411 597,12		0,10	
714	960 512,59	4 411 637,74		0,10	
713	960 513,82	4 411 637,12		0,10	
712	960 628,09	4 411 863,91		0,10	
711	960 713,12	4 411 910,60		0,10	
710	960 712,77	4 411 911,24		0,10	
709	960 728,98	4 411 919,95		0,10	
708	960 741,65	4 411 926,76		0,10	
707	960 744,33	4 411 928,19		0,10	
706	960 744,34	4 411 928,19		0,10	
705	960 751,43	4 411 932,01		0,10	
704	960 759,26	4 411 936,22		0,10	
703	960 773,44	4 411 943,73		0,10	
702	960 792,05	4 411 953,95		0,10	
701	960 792,06	4 411 953,95		0,10	
700	960 901,55	4 412 014,08	0,10		
699	961 040,41	4 412 354,06	0,10		
698	962 094,42	4 412 273,55	0,10		
697	962 124,27	4 412 285,31	0,10		
696	962 283,72	4 412 273,13	0,10		
695	962 283,73	4 412 273,13	0,10		
694	962 291,78	4 412 272,52	0,10		

## Раздел 2

## Сведения о местоположении границ объекта

1	2	3	4	5	6
693	962 291,79	4 412 272,52		0,10	
692	962 667,09	4 412 243,85		0,10	
691	962 723,76	4 412 226,33		0,10	
690	962 721,43	4 412 219,25		0,10	
689	962 889,20	4 412 167,36		0,10	
688	962 890,97	4 412 173,09		0,10	
687	963 041,31	4 412 126,59		0,10	
686	963 041,80	4 412 127,95		0,10	
685	963 133,50	4 412 099,59		0,10	
684	963 133,14	4 412 098,18		0,10	
683	963 289,63	4 412 049,78		0,10	
682	963 290,06	4 412 051,17		0,10	
681	963 495,10	4 411 987,75		0,10	
680	963 492,89	4 411 980,63		0,10	
679	963 497,70	4 411 979,15		0,10	
678	963 526,66	4 411 970,19		0,10	
677	963 630,21	4 411 938,16		0,10	
676	963 631,98	4 411 943,90		0,10	
675	963 724,40	4 411 915,31		0,10	
674	963 724,75	4 411 916,71		0,10	
673	964 052,77	4 411 815,26		0,10	
672	964 050,57	4 411 808,15		0,10	
671	964 369,82	4 411 709,40		0,10	
670	964 370,29	4 411 715,54		0,10	
669	964 532,70	4 411 665,30		0,10	
668	964 533,13	4 411 666,69		0,10	
667	965 070,45	4 411 500,50		0,10	
666	965 079,06	4 411 501,02	Аналитический метод	0,10	—
665	965 181,68	4 411 555,55		0,10	
664	965 182,64	4 411 554,42		0,10	
663	965 272,07	4 411 601,95		0,10	
662	965 333,45	4 411 605,10		0,10	
661	965 333,46	4 411 605,10		0,10	
660	965 494,41	4 411 613,39		0,10	
659	965 850,74	4 411 631,73		0,10	
658	965 848,85	4 411 668,44		0,10	
657	965 855,05	4 411 668,76		0,10	
656	965 851,40	4 411 700,27		0,10	
655	965 848,08	4 411 739,00		0,10	
654	965 848,86	4 411 762,68		0,10	
653	965 852,82	4 411 778,70		0,10	
652	965 859,46	4 411 794,03		0,10	
651	965 868,46	4 411 807,29		0,10	
650	965 877,92	4 411 819,83		0,10	
649	965 883,43	4 411 828,18		0,10	
648	965 889,75	4 411 836,25		0,10	
647	965 916,50	4 411 866,03		0,10	
646	965 920,41	4 411 871,04		0,10	
645	965 924,38	4 411 873,72		0,10	
644	965 923,06	4 411 874,81		0,10	
643	965 929,44	4 411 882,51		0,10	
642	965 930,43	4 411 881,68		0,10	
641	965 931,70	4 411 885,19		0,10	
640	965 937,14	4 411 893,97		0,10	
639	965 935,98	4 411 896,99		0,10	

**Раздел 2**

**Сведения о местоположении границ объекта**

<b>1</b>	<b>2</b>	<b>3</b>	<b>4</b>	<b>5</b>	<b>6</b>
638	965 941,66	4 411 909,65	Аналитический метод	0,10	—
637	965 945,45	4 411 926,83		0,10	
636	965 946,31	4 411 940,49		0,10	
635	965 945,80	4 411 967,87		0,10	
634	965 948,27	4 411 970,38		0,10	
633	965 948,60	4 412 020,42		0,10	
632	965 946,80	4 412 080,37		0,10	
631	965 946,69	4 412 118,34		0,10	
630	965 946,17	4 412 120,13		0,10	
629	965 944,22	4 412 140,14		0,10	
628	965 943,40	4 412 150,30		0,10	
627	965 943,54	4 412 160,53		0,10	
626	965 944,85	4 412 178,12		0,10	
625	965 943,66	4 412 180,24		0,10	
624	965 942,42	4 412 230,24		0,10	
623	965 941,81	4 412 244,45		0,10	
622	965 938,86	4 412 268,45		0,10	
621	965 935,95	4 412 284,03		0,10	
620	965 933,96	4 412 294,68		0,10	
619	965 850,42	4 412 324,90		0,10	
618	966 027,06	4 412 353,64		0,10	
617	965 957,96	4 412 298,66		0,10	
616	965 957,97	4 412 298,62		0,10	
615	965 959,44	4 412 287,98		0,10	
614	965 959,44	4 412 287,97		0,10	
613	965 961,61	4 412 272,20		0,10	
612	965 963,83	4 412 262,24		0,10	
611	965 965,73	4 412 246,50		0,10	
610	965 966,56	4 412 230,51		0,10	
609	965 967,04	4 412 178,02		0,10	
608	965 964,42	4 412 175,70		0,10	
607	965 963,64	4 412 160,45		0,10	
606	965 963,46	4 412 150,66		0,10	
605	965 964,40	4 412 140,74		0,10	
604	965 965,05	4 412 120,61		0,10	
603	965 965,44	4 412 080,59		0,10	
602	965 965,45	4 412 060,51		0,10	
601	965 964,75	4 412 040,65		0,10	
600	965 968,41	4 412 005,80		0,10	
599	965 969,07	4 411 978,06		0,10	
598	965 971,59	4 411 976,60		0,10	
597	965 968,57	4 411 940,40		0,10	
596	965 968,71	4 411 929,94		0,10	
595	965 967,57	4 411 918,75		0,10	
594	965 963,67	4 411 902,53		0,10	
593	965 956,64	4 411 884,55		0,10	
592	965 953,72	4 411 884,21		0,10	
591	965 948,04	4 411 874,15		0,10	
590	965 943,74	4 411 870,66		0,10	
589	965 944,81	4 411 869,76		0,10	
588	965 938,43	4 411 862,07	0,10		
587	965 937,38	4 411 862,94	0,10		
586	965 935,47	4 411 858,28	0,10		
585	965 931,33	4 411 853,13	0,10		
584	965 924,23	4 411 846,01	0,10		

## Раздел 2

## Сведения о местоположении границ объекта

1	2	3	4	5	6
583	965 904,58	4 411 823,33		0,10	
582	965 897,55	4 411 815,97		0,10	
581	965 890,22	4 411 809,25		0,10	
580	965 881,48	4 411 798,54		0,10	
579	965 874,03	4 411 781,80		0,10	
578	965 870,68	4 411 768,63		0,10	
577	965 867,59	4 411 750,79		0,10	
576	965 868,00	4 411 730,82		0,10	
575	965 873,18	4 411 692,76		0,10	
574	965 875,65	4 411 669,82		0,10	
573	965 903,62	4 411 671,26		0,10	
572	965 917,95	4 411 699,38		0,10	
571	965 884,62	4 411 716,40		0,10	
570	965 938,29	4 411 821,49		0,10	
569	966 043,38	4 411 767,82		0,10	
568	965 990,20	4 411 663,69		0,10	
567	966 034,62	4 411 665,98		0,10	
566	966 035,82	4 411 642,71		0,10	
565	967 234,04	4 411 704,39		0,10	
564	967 662,09	4 411 396,72		0,10	
563	967 661,24	4 411 395,55		0,10	
562	967 721,34	4 411 352,35		0,10	
561	967 717,84	4 411 347,48		0,10	
560	967 755,91	4 411 320,11		0,10	
559	967 757,43	4 411 321,34		0,10	
558	967 766,21	4 411 316,32		0,10	
557	967 765,71	4 411 313,07		0,10	
556	967 808,38	4 411 282,40	Аналитический метод	0,10	—
555	967 811,88	4 411 287,28		0,10	
554	967 846,87	4 411 262,13		0,10	
553	967 843,37	4 411 257,25		0,10	
552	968 005,39	4 411 140,80		0,10	
551	968 011,36	4 411 139,46		0,10	
550	968 089,30	4 411 155,98		0,10	
549	968 088,82	4 411 162,01		0,10	
548	968 152,51	4 411 175,59		0,10	
547	968 229,00	4 411 191,80		0,10	
546	968 229,01	4 411 191,80		0,10	
545	968 243,85	4 411 194,95		0,10	
544	968 243,86	4 411 194,95		0,10	
543	968 252,84	4 411 196,85		0,10	
542	968 548,67	4 411 259,52		0,10	
541	968 552,50	4 411 261,04		0,10	
540	968 554,81	4 411 263,83		0,10	
539	968 564,03	4 411 279,74		0,10	
538	968 562,78	4 411 280,47		0,10	
537	968 911,56	4 411 880,91		0,10	
536	969 302,92	4 412 194,78		0,10	
535	969 304,79	4 412 194,45		0,10	
534	969 713,98	4 412 522,61		0,10	
533	969 737,23	4 412 541,25		0,10	
532	969 948,83	4 412 710,95		0,10	
531	970 210,87	4 412 641,49		0,10	
530	970 217,44	4 412 641,84		0,10	
529	970 221,32	4 412 644,27		0,10	

**Раздел 2**

**Сведения о местоположении границ объекта**

<b>1</b>	<b>2</b>	<b>3</b>	<b>4</b>	<b>5</b>	<b>6</b>
528	970 676,91	4 413 288,23	Аналитический метод	0,10	—
527	970 804,55	4 413 468,64		0,10	
526	970 787,33	4 413 683,77		0,10	
525	970 785,89	4 413 683,65		0,10	
524	970 774,09	4 413 831,13		0,10	
523	971 083,25	4 414 321,31		0,10	
522	971 465,54	4 414 485,54		0,10	
521	971 469,48	4 414 488,18		0,10	
520	971 472,22	4 414 491,10		0,10	
519	971 800,09	4 415 034,40		0,10	
518	971 970,70	4 415 263,75		0,10	
517	971 995,85	4 415 298,05		0,10	
516	971 997,02	4 415 297,18		0,10	
515	972 076,80	4 415 404,63		0,10	
514	972 150,97	4 415 714,40		0,10	
513	972 326,75	4 415 939,43		0,10	
512	972 570,58	4 416 251,61		0,10	
511	972 753,11	4 416 606,22		0,10	
510	972 758,44	4 416 603,47		0,10	
509	972 842,38	4 416 766,54		0,10	
508	972 837,10	4 416 769,42		0,10	
507	972 877,49	4 416 847,90		0,10	
506	972 976,30	4 417 022,16		0,10	
505	973 017,19	4 417 089,92		0,10	
504	973 022,33	4 417 086,82		0,10	
503	973 039,61	4 417 115,46		0,10	
502	973 055,50	4 417 141,79		0,10	
501	973 206,14	4 417 391,44		0,10	
500	973 206,15	4 417 391,44		0,10	
499	973 220,14	4 417 414,62		0,10	
498	973 220,14	4 417 414,63		0,10	
497	973 227,54	4 417 426,89		0,10	
496	973 223,08	4 417 431,11		0,10	
495	973 422,69	4 417 761,91		0,10	
494	973 401,93	4 417 772,02		0,10	
493	973 435,03	4 417 826,87		0,10	
492	973 451,43	4 417 809,55		0,10	
491	973 489,47	4 417 872,58		0,10	
490	973 632,04	4 418 108,84		0,10	
489	973 711,88	4 418 241,13		0,10	
488	973 713,54	4 418 240,53		0,10	
487	973 727,25	4 418 239,47		0,10	
486	973 778,10	4 418 249,59		0,10	
485	974 274,54	4 419 029,14		0,10	
484	974 305,77	4 419 073,72		0,10	
483	974 304,69	4 419 074,71		0,10	
482	974 491,03	4 419 340,70		0,10	
481	974 512,35	4 419 371,14	0,10		
480	974 747,79	4 419 707,22	0,10		
479	974 927,20	4 419 862,19	0,10		
478	974 983,23	4 419 910,59	0,10		
477	975 249,53	4 420 140,61	0,10		
476	975 426,88	4 420 207,97	0,10		
475	975 480,14	4 420 227,78	0,10		
474	975 532,37	4 420 305,37	0,10		



**Раздел 2**

**Сведения о местоположении границ объекта**

<b>1</b>	<b>2</b>	<b>3</b>	<b>4</b>	<b>5</b>	<b>6</b>
473	975 570,31	4 420 361,26	Аналитический метод	0,10	—
472	975 583,34	4 420 380,45		0,10	
471	975 587,84	4 420 387,03		0,10	
470	975 726,10	4 420 589,22		0,10	
469	975 778,70	4 420 666,13		0,10	
468	975 852,77	4 421 418,08		0,10	
467	976 299,55	4 421 916,40		0,10	
466	976 300,63	4 421 915,43		0,10	
465	976 762,29	4 422 430,35		0,10	
464	976 766,92	4 422 426,52		0,10	
463	977 127,69	4 422 828,91		0,10	
462	977 123,06	4 422 832,73		0,10	
461	977 163,15	4 422 877,44		0,10	
460	977 167,78	4 422 873,62		0,10	
459	977 366,25	4 423 094,98		0,10	
458	977 553,97	4 423 106,07		0,10	
457	977 575,61	4 423 107,34		0,10	
456	977 568,18	4 423 114,37		0,10	
455	977 660,19	4 423 119,80		0,10	
454	977 659,77	4 423 118,32		0,10	
453	977 676,90	4 423 119,33		0,10	
452	977 682,13	4 423 119,64		0,10	
451	977 688,67	4 423 120,03		0,10	
450	977 693,83	4 423 120,33		0,10	
449	977 977,61	4 423 137,09		0,10	
448	977 978,26	4 423 137,12		0,10	
447	977 983,65	4 423 137,44		0,10	
446	977 990,17	4 423 137,83		0,10	
445	977 995,54	4 423 138,15		0,10	
444	978 063,32	4 423 142,15		0,10	
443	978 085,92	4 423 143,48		0,10	
442	978 184,75	4 423 149,32		0,10	
441	978 278,50	4 423 294,09		0,10	
440	978 299,71	4 423 618,35		0,10	
439	978 302,97	4 423 668,21		0,10	
438	978 316,36	4 423 872,79		0,10	
437	978 331,68	4 424 106,94		0,10	
436	978 332,43	4 424 118,40		0,10	
435	978 332,84	4 424 124,70		0,10	
434	978 333,25	4 424 130,93		0,10	
433	978 341,53	4 424 257,49		0,10	
432	978 346,47	4 424 282,05	0,10		
431	978 352,32	4 424 280,88	0,10		
430	978 387,70	4 424 458,35	0,10		
429	978 385,33	4 424 460,78	0,10		
428	978 390,41	4 424 471,92	0,10		
427	978 428,58	4 424 663,35	0,10		
426	978 422,69	4 424 664,53	0,10		
425	978 434,42	4 424 723,37	0,10		
424	978 440,31	4 424 722,20	0,10		
423	978 442,29	4 424 732,13	0,10		
422	978 396,41	4 424 732,66	0,10		
421	978 354,48	4 424 733,35	0,10		
420	978 313,48	4 424 694,63	0,10		
419	978 315,06	4 424 794,62	0,10		

## Раздел 2

## Сведения о местоположении границ объекта

1	2	3	4	5	6
418	978 355,43	4 424 754,19	Аналитический метод	0,10	—
417	978 374,30	4 424 754,27		0,10	
416	978 415,21	4 424 753,56		0,10	
415	978 426,42	4 424 809,81		0,10	
414	978 414,65	4 424 812,16		0,10	
413	978 425,32	4 424 865,65		0,10	
412	978 409,94	4 424 879,15		0,10	
411	978 380,45	4 424 845,55		0,10	
410	978 291,77	4 424 923,40		0,10	
409	978 369,61	4 425 012,08		0,10	
408	978 458,29	4 424 934,23		0,10	
407	978 450,63	4 424 925,51		0,10	
406	978 479,69	4 424 919,72		0,10	
405	978 511,90	4 425 081,26		0,10	
404	978 505,06	4 425 085,09		0,10	
403	978 571,04	4 425 416,00		0,10	
402	978 572,46	4 425 415,72		0,10	
401	978 665,86	4 425 884,16		0,10	
400	978 664,44	4 425 884,45		0,10	
399	978 714,90	4 426 137,56		0,10	
398	978 716,32	4 426 137,27		0,10	
397	978 725,69	4 426 184,23		0,10	
396	978 725,69	4 426 239,09		0,10	
395	978 724,24	4 426 239,09		0,10	
394	978 724,24	4 426 391,99		0,10	
393	978 745,05	4 426 425,87		0,10	
392	978 786,19	4 426 492,83		0,10	
391	978 795,41	4 426 507,84		0,10	
390	978 795,41	4 426 507,85		0,10	
389	978 802,96	4 426 520,14		0,10	
388	978 816,45	4 426 542,08		0,10	
387	978 819,90	4 426 547,71		0,10	
386	978 833,28	4 426 569,50		0,10	
385	978 838,26	4 426 577,58		0,10	
384	978 879,22	4 426 644,27		0,10	
383	978 857,77	4 426 802,68		0,10	
382	978 865,16	4 426 803,60		0,10	
381	978 847,88	4 426 931,21		0,10	
380	978 841,94	4 426 930,40		0,10	
379	978 829,50	4 427 022,24		0,10	
378	978 828,76	4 427 027,67		0,10	
377	978 828,76	4 427 027,68		0,10	
376	978 827,82	4 427 034,65		0,10	
375	978 826,41	4 427 045,04		0,10	
374	978 820,36	4 427 089,75		0,10	
373	978 826,31	4 427 090,55		0,10	
372	978 816,94	4 427 159,72		0,10	
371	978 810,99	4 427 158,92		0,10	
370	978 805,53	4 427 199,28	0,10		
369	978 804,09	4 427 199,09	0,10		
368	978 784,52	4 427 343,61	0,10		
367	978 785,93	4 427 343,96	0,10		
366	978 776,96	4 427 410,27	0,10		
365	978 782,90	4 427 411,08	0,10		
364	978 781,93	4 427 418,24	0,10		

**Раздел 2**

**Сведения о местоположении границ объекта**

<b>1</b>	<b>2</b>	<b>3</b>	<b>4</b>	<b>5</b>	<b>6</b>
363	978 776,66	4 427 433,01	Аналитический метод	0,10	—
362	978 771,32	4 427 430,12		0,10	
361	978 728,39	4 427 550,48		0,10	
360	978 727,03	4 427 550,02		0,10	
359	978 688,67	4 427 657,50		0,10	
358	978 690,04	4 427 657,99		0,10	
357	978 520,80	4 428 132,43		0,10	
356	978 519,44	4 428 131,94		0,10	
355	978 503,06	4 428 177,86		0,10	
354	978 495,43	4 428 193,74		0,10	
353	978 496,74	4 428 194,37		0,10	
352	978 408,18	4 428 378,84		0,10	
351	978 520,89	4 428 521,92		0,10	
350	978 519,67	4 428 522,72		0,10	
349	978 542,01	4 428 551,09		0,10	
348	978 556,20	4 428 569,09		0,10	
347	978 608,20	4 428 635,11		0,10	
346	978 623,31	4 428 654,29		0,10	
345	978 623,30	4 428 654,30		0,10	
344	978 624,59	4 428 655,92		0,10	
343	978 679,66	4 428 725,82		0,10	
342	978 687,18	4 428 735,39		0,10	
341	978 687,19	4 428 735,39		0,10	
340	978 694,80	4 428 745,04		0,10	
339	978 770,38	4 428 840,99		0,10	
338	979 033,85	4 429 175,47		0,10	
337	979 105,81	4 429 217,21		0,10	
336	979 496,18	4 429 308,65		0,10	
335	979 552,07	4 429 321,75		0,10	
334	979 552,09	4 429 321,75		0,10	
333	979 578,76	4 429 328,00		0,10	
332	979 608,93	4 429 335,06		0,10	
331	979 615,97	4 429 336,72		0,10	
330	979 615,98	4 429 336,71		0,10	
329	979 619,91	4 429 337,63		0,10	
328	979 625,73	4 429 339,00		0,10	
327	979 629,61	4 429 339,91		0,10	
326	979 629,62	4 429 339,91		0,10	
325	979 844,99	4 429 390,36		0,10	
324	980 391,92	4 429 986,75		0,10	
323	980 516,80	4 430 168,42		0,10	
322	980 517,37	4 430 169,25	0,10		
321	980 520,79	4 430 174,22	0,10		
320	980 521,37	4 430 175,06	0,10		
319	980 528,35	4 430 185,21	0,10		
318	980 531,81	4 430 190,26	0,10		
317	980 533,64	4 430 192,91	0,10		
316	980 532,88	4 430 193,43	0,10		
315	980 579,89	4 430 260,86	0,10		
314	980 559,28	4 430 267,96	0,10		
313	980 729,13	4 430 514,77	0,10		
312	980 751,13	4 430 508,74	0,10		
311	980 877,66	4 430 692,60	0,10		
310	980 880,48	4 430 706,36	0,10		
309	980 880,82	4 430 725,19	0,10		

## Раздел 2

## Сведения о местоположении границ объекта

1	2	3	4	5	6
308	980 864,82	4 430 736,21	Аналитический метод	0,10	—
307	980 905,15	4 430 794,81		0,10	
306	980 901,16	4 430 816,18		0,10	
305	980 863,01	4 430 809,66		0,10	
304	980 843,13	4 430 925,97		0,10	
303	980 959,45	4 430 945,85		0,10	
302	980 976,81	4 430 844,26		0,10	
301	980 990,13	4 430 863,61		0,10	
300	980 995,61	4 430 859,85		0,10	
299	981 112,18	4 430 977,79		0,10	
298	981 169,67	4 431 035,94		0,10	
297	981 289,85	4 431 157,53		0,10	
296	981 450,44	4 431 207,74		0,10	
295	981 486,62	4 431 219,05		0,10	
294	981 508,61	4 431 344,45		0,10	
293	981 536,34	4 431 502,63		0,10	
292	981 538,87	4 431 517,05		0,10	
291	981 554,66	4 431 607,09		0,10	
290	981 533,43	4 431 610,81		0,10	
289	981 549,08	4 431 700,05		0,10	
288	981 570,31	4 431 696,33		0,10	
287	981 591,45	4 431 816,90		0,10	
286	981 592,34	4 431 822,02		0,10	
285	981 593,41	4 431 828,10		0,10	
284	981 594,33	4 431 833,35		0,10	
283	981 635,90	4 432 070,40		0,10	
282	981 648,84	4 432 144,20		0,10	
281	981 587,22	4 432 256,55		0,10	
280	981 668,07	4 432 486,12		0,10	
279	981 770,81	4 432 777,88		0,10	
278	981 876,57	4 433 078,21		0,10	
277	981 956,69	4 433 305,73		0,10	
276	981 961,01	4 433 318,01		0,10	
275	982 058,89	4 433 595,94		0,10	
274	982 072,63	4 433 781,94		0,10	
273	982 072,63	4 433 781,95		0,10	
272	982 073,78	4 433 797,62		0,10	
271	982 090,56	4 434 024,79		0,10	
270	981 999,64	4 434 263,12		0,10	
269	981 888,04	4 434 685,16		0,10	
268	981 957,01	4 434 762,26		0,10	
267	981 962,15	4 434 768,02		0,10	
266	981 962,15	4 434 768,03		0,10	
265	981 993,41	4 434 802,97		0,10	
264	982 040,18	4 434 855,59		0,10	
263	982 040,18	4 434 855,60		0,10	
262	982 044,59	4 434 860,90		0,10	
261	982 046,54	4 434 863,26	0,10		
260	982 043,78	4 434 865,74	0,10		
259	982 045,76	4 434 867,94	0,10		
258	982 045,90	4 434 868,09	0,10		
257	982 055,29	4 434 878,52	0,10		
256	982 063,32	4 434 887,50	0,10		
255	982 063,32	4 434 887,53	0,10		
254	982 078,60	4 434 904,40	0,10		

**Раздел 2**

**Сведения о местоположении границ объекта**

<b>1</b>	<b>2</b>	<b>3</b>	<b>4</b>	<b>5</b>	<b>6</b>
253	982 081,29	4 434 901,99	Аналитический метод	0,10	—
252	982 148,40	4 434 976,74		0,10	
251	982 114,73	4 435 283,89		0,10	
250	982 102,06	4 435 399,51		0,10	
249	982 150,65	4 435 549,45		0,10	
248	982 149,81	4 435 608,02		0,10	
247	982 187,34	4 435 730,83		0,10	
246	982 207,92	4 435 792,27		0,10	
245	982 209,25	4 435 791,82		0,10	
244	982 224,66	4 435 839,48		0,10	
243	982 222,60	4 435 840,14		0,10	
242	982 241,22	4 435 898,08		0,10	
241	982 245,50	4 435 911,40		0,10	
240	982 247,99	4 435 919,15		0,10	
239	982 250,26	4 435 918,48		0,10	
238	982 343,26	4 436 205,48		0,10	
237	982 390,18	4 436 350,29		0,10	
236	982 449,11	4 436 398,78		0,10	
235	982 450,86	4 436 400,22		0,10	
234	982 450,85	4 436 400,23		0,10	
233	982 615,74	4 436 535,99		0,10	
232	982 722,49	4 436 587,45		0,10	
231	982 721,89	4 436 588,69		0,10	
230	982 779,50	4 436 616,57		0,10	
229	982 780,14	4 436 615,25		0,10	
228	982 916,04	4 436 681,07		0,10	
227	983 268,87	4 437 010,36		0,10	
226	983 267,08	4 437 012,27		0,10	
225	983 278,38	4 437 022,87		0,10	
224	983 284,48	4 437 036,87		0,10	
223	983 286,88	4 437 035,82		0,10	
222	983 404,23	4 437 304,98		0,10	
221	983 463,90	4 437 372,26		0,10	
220	983 495,05	4 437 408,20		0,10	
219	983 509,49	4 437 424,86		0,10	
218	983 517,69	4 437 434,31		0,10	
217	983 522,09	4 437 438,50		0,10	
216	983 533,35	4 437 451,26		0,10	
215	983 542,63	4 437 461,78		0,10	
214	983 648,43	4 437 581,63		0,10	
213	983 649,60	4 437 800,56		0,10	
212	983 646,97	4 437 800,57	0,10		
211	983 647,19	4 437 826,08	0,10		
210	983 659,24	4 437 848,57	0,10		
209	983 661,55	4 437 847,34	0,10		
208	983 970,39	4 438 423,85	0,10		
207	983 975,89	4 438 434,13	0,10		
206	984 132,24	4 438 725,98	0,10		
205	984 165,68	4 438 892,24	0,10		
204	984 177,16	4 438 949,31	0,10		
203	984 178,38	4 438 955,37	0,10		
202	984 181,10	4 438 968,93	0,10		
201	984 212,09	4 439 122,98	0,10		
200	984 213,73	4 439 131,13	0,10		
199	984 213,73	4 439 131,14	0,10		

**Раздел 2**

**Сведения о местоположении границ объекта**

<b>1</b>	<b>2</b>	<b>3</b>	<b>4</b>	<b>5</b>	<b>6</b>
198	984 232,88	4 439 226,36	Аналитический метод	0,10	—
197	984 461,36	4 439 705,34		0,10	
196	984 468,08	4 439 702,13		0,10	
195	984 533,79	4 439 839,88		0,10	
194	984 528,37	4 439 842,46		0,10	
193	984 721,63	4 440 247,59		0,10	
192	984 720,33	4 440 248,21		0,10	
191	985 183,09	4 441 218,33		0,10	
190	985 180,68	4 441 219,49		0,10	
189	985 184,32	4 441 227,06		0,10	
188	985 175,44	4 441 252,47		0,10	
187	985 187,47	4 441 278,11		0,10	
186	985 189,99	4 441 276,93		0,10	
185	985 328,54	4 441 567,37		0,10	
184	985 314,04	4 441 587,04		0,10	
183	985 352,34	4 441 667,33		0,10	
182	985 376,53	4 441 667,98		0,10	
181	985 504,53	4 441 936,35		0,10	
180	985 504,55	4 441 936,36		0,10	
179	985 505,49	4 441 938,33		0,10	
178	985 509,19	4 441 946,10		0,10	
177	985 509,21	4 441 946,17		0,10	
176	985 511,00	4 441 949,90		0,10	
175	985 546,45	4 442 024,20		0,10	
174	985 545,53	4 442 024,63		0,10	
173	985 562,47	4 442 060,17		0,10	
172	985 565,46	4 442 066,42		0,10	
171	985 565,93	4 442 067,39		0,10	
170	985 566,56	4 442 068,73		0,10	
169	985 571,57	4 442 079,24		0,10	
168	985 579,98	4 442 096,86		0,10	
167	985 582,71	4 442 102,62		0,10	
166	985 587,99	4 442 113,64		0,10	
165	985 600,69	4 442 140,30		0,10	
164	985 617,30	4 442 175,10		0,10	
163	985 603,75	4 442 194,38		0,10	
162	985 628,91	4 442 247,12		0,10	
161	985 648,36	4 442 237,84		0,10	
160	985 728,58	4 442 406,02		0,10	
159	985 753,85	4 442 414,85		0,10	
158	986 011,31	4 442 954,57		0,10	
157	986 012,62	4 442 953,95		0,10	
156	986 271,23	4 443 496,10		0,10	
155	986 136,58	4 444 090,02		0,10	
154	986 136,58	4 444 090,03	0,10		
153	986 133,75	4 444 102,52	0,10		
152	986 133,74	4 444 102,53	0,10		
151	986 127,09	4 444 131,92	0,10		
150	986 127,08	4 444 131,93	0,10		
149	986 124,27	4 444 144,31	0,10		
148	986 084,79	4 444 318,44	0,10		
147	986 072,67	4 444 358,06	0,10		
146	986 028,91	4 444 502,93	0,10		
145	985 849,77	4 445 094,28	0,10		
144	985 822,71	4 445 134,58	0,10		

**Раздел 2**

**Сведения о местоположении границ объекта**

1	2	3	4	5	6
143	985 554,50	4 445 258,59	Аналитический метод	0,10	—
142	985 557,75	4 445 266,04		0,10	
141	985 556,93	4 445 271,79		0,10	
140	985 378,23	4 445 354,40		0,10	
139	985 378,23	4 445 354,41		0,10	
138	985 371,25	4 445 357,63		0,10	
137	985 358,00	4 445 363,76		0,10	
136	985 361,50	4 445 371,30		0,10	
135	985 363,85	4 445 374,28		0,10	
134	985 351,87	4 445 379,82		0,10	
133	985 351,15	4 445 380,15		0,10	
132	985 346,13	4 445 382,48		0,10	
131	985 346,12	4 445 382,48		0,10	
130	985 343,27	4 445 383,79		0,10	
129	985 343,26	4 445 383,79		0,10	
128	985 322,10	4 445 393,58		0,10	
127	985 322,09	4 445 393,58		0,10	
126	985 321,36	4 445 393,92		0,10	
125	985 318,19	4 445 382,17		0,10	
124	985 312,83	4 445 384,64		0,10	
123	985 312,82	4 445 384,64		0,10	
122	985 311,71	4 445 385,17		0,10	
121	985 311,70	4 445 385,16		0,10	
120	985 309,11	4 445 386,36		0,10	
119	985 312,85	4 445 397,86		0,10	
118	985 311,85	4 445 398,36		0,10	
117	985 300,47	4 445 404,19		0,10	
116	985 300,46	4 445 404,19		0,10	
115	985 295,04	4 445 406,97		0,10	
114	985 290,52	4 445 409,28		0,10	
113	985 282,65	4 445 384,27		0,10	
112	984 715,01	4 445 646,72		0,10	
111	984 704,53	4 445 726,32		0,10	
110	984 716,07	4 445 719,71		0,10	
109	984 731,25	4 445 714,84		0,10	
108	984 723,83	4 445 771,22		0,10	
107	984 712,83	4 445 779,28		0,10	
106	984 699,19	4 445 790,66		0,10	
105	984 695,30	4 445 796,38		0,10	
104	984 692,45	4 445 820,53		0,10	
103	984 686,06	4 445 820,65		0,10	
102	984 694,84	4 445 853,43	0,10		
101	984 697,15	4 445 869,72	0,10		
100	984 704,17	4 445 897,45	0,10		
99	984 709,92	4 445 916,41	0,10		
98	984 715,46	4 445 934,80	0,10		
97	984 720,39	4 445 949,71	0,10		
96	984 726,29	4 445 969,43	0,10		
95	984 730,88	4 445 970,84	0,10		
94	984 732,73	4 445 974,77	0,10		
93	984 745,15	4 446 032,75	0,10		
92	984 753,10	4 446 031,03	0,10		
91	984 756,12	4 446 045,03	0,10		
90	984 752,39	4 446 111,56	0,10		
89	984 708,20	4 446 149,72	0,10		

**Раздел 2**

**Сведения о местоположении границ объекта**

1	2	3	4	5	6
88	984 715,63	4 446 169,47	Аналитический метод	0,10	—
87	984 715,64	4 446 169,48		0,10	
86	984 726,73	4 446 198,96		0,10	
85	984 594,07	4 446 251,50		0,10	
84	984 594,07	4 446 251,51		0,10	
83	984 591,00	4 446 252,71		0,10	
82	984 591,78	4 446 254,84		0,10	
81	984 591,00	4 446 255,16		0,10	
80	984 590,99	4 446 255,15		0,10	
79	984 549,50	4 446 271,66		0,10	
78	984 566,54	4 446 314,48		0,10	
77	984 589,98	4 446 373,41		0,10	
76	984 696,65	4 446 331,62		0,10	
75	984 678,17	4 446 285,02		0,10	
74	984 675,66	4 446 278,70		0,10	
73	984 673,61	4 446 273,51		0,10	
72	984 671,05	4 446 267,07		0,10	
71	984 693,75	4 446 258,06		0,10	
70	984 693,58	4 446 257,42		0,10	
69	984 743,09	4 446 239,12		0,10	
68	984 751,81	4 446 235,67		0,10	
67	984 753,09	4 446 237,77	0,10		
66	984 753,01	4 446 241,90	0,10		
65	984 752,89	4 446 247,95	0,10		
<b>Вырез 1 из 2</b>					
2103	956 764,13	4 409 039,76	Аналитический метод	0,10	—
2104	956 758,90	4 409 055,11		0,10	
2105	956 745,99	4 409 071,24		0,10	
2106	956 772,69	4 409 089,75		0,10	
2107	956 775,83	4 409 088,88		0,10	
2108	956 785,88	4 409 100,90		0,10	
2109	956 756,01	4 409 141,88		0,10	
2110	956 752,08	4 409 144,78		0,10	
2111	956 732,04	4 409 145,53		0,10	
2112	956 719,16	4 409 163,25		0,10	
2113	956 724,21	4 409 182,15		0,10	
2114	956 723,01	4 409 187,41		0,10	
2115	956 656,30	4 409 279,21		0,10	
2116	956 655,97	4 409 279,43		0,10	
2117	956 654,15	4 409 244,68		0,10	
2118	956 619,53	4 409 246,48		0,10	
2119	956 619,28	4 409 233,92		0,10	
2120	956 619,50	4 409 221,92		0,10	
2121	956 621,09	4 409 217,14		0,10	
2122	956 633,51	4 409 190,80		0,10	
2123	956 638,58	4 409 182,20		0,10	
2124	956 647,86	4 409 164,07	0,10		
2125	956 655,01	4 409 147,19	0,10		
2126	956 656,27	4 409 145,94	0,10		
2127	956 669,37	4 409 118,87	0,10		
2128	956 672,49	4 409 110,59	0,10		
2129	956 676,46	4 409 104,58	0,10		
2130	956 684,20	4 409 086,38	0,10		
2131	956 694,70	4 409 064,65	0,10		
2132	956 699,56	4 409 053,18	0,10		



**Раздел 2**

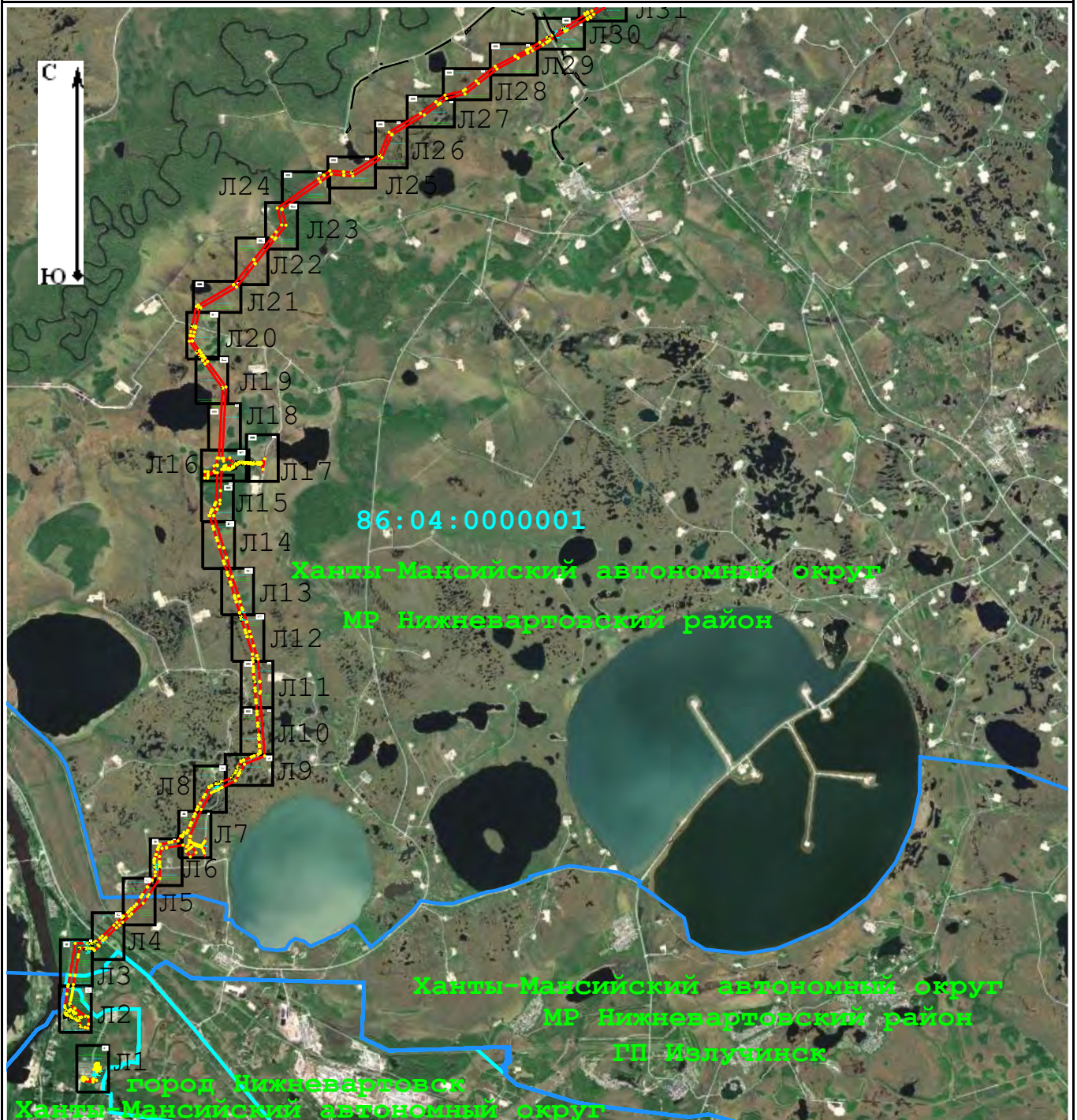
<b>Сведения о местоположении границ объекта</b>					
<b>1</b>	<b>2</b>	<b>3</b>	<b>4</b>	<b>5</b>	<b>6</b>
2133	956 700,28	4 409 048,61	Аналитический метод	0,10	—
2134	956 704,72	4 409 050,63		0,10	
2135	956 709,02	4 409 041,57		0,10	
2136	956 705,35	4 409 039,89		0,10	
2137	956 709,78	4 409 035,42		0,10	
2138	956 714,40	4 409 031,72		0,10	
2139	956 720,89	4 409 029,13		0,10	
2140	956 727,48	4 409 028,92		0,10	
2141	956 736,13	4 409 030,26		0,10	
2142	956 756,81	4 409 037,05		0,10	
2103	956 764,13	4 409 039,76		0,10	
<b>Вырез 2 из 2</b>					
2143	985 755,12	4 445 231,98	Аналитический метод	0,10	—
2144	985 646,02	4 445 389,20		0,10	
2145	985 644,83	4 445 388,37		0,10	
2146	985 548,59	4 445 527,05		0,10	
2147	985 549,92	4 445 527,69		0,10	
2148	985 473,44	4 445 637,87		0,10	
2149	985 473,50	4 445 638,05		0,10	
2150	985 472,62	4 445 639,68		0,10	
2151	985 472,48	4 445 639,27		0,10	
2152	985 465,63	4 445 649,15		0,10	
2153	985 443,57	4 445 680,94		0,10	
2154	985 427,15	4 445 698,57		0,10	
2155	985 427,14	4 445 698,58		0,10	
2156	985 422,44	4 445 703,63		0,10	
2157	985 422,41	4 445 703,66		0,10	
2158	985 421,02	4 445 705,15		0,10	
2159	985 418,63	4 445 707,72		0,10	
2160	985 418,76	4 445 707,78		0,10	
2161	985 417,58	4 445 709,81		0,10	
2162	985 416,99	4 445 709,48		0,10	
2163	985 386,45	4 445 742,28		0,10	
2164	985 384,28	4 445 744,61		0,10	
2165	985 378,55	4 445 748,34		0,10	
2166	985 372,95	4 445 748,84		0,10	
2167	985 371,74	4 445 748,95		0,10	
2168	985 367,14	4 445 748,23		0,10	
2169	985 365,70	4 445 748,01		0,10	
2170	985 341,74	4 445 744,25		0,10	
2171	985 341,73	4 445 744,26		0,10	
2172	985 335,60	4 445 743,31		0,10	
2173	985 328,74	4 445 742,24		0,10	
2174	985 324,70	4 445 741,60		0,10	
2175	985 324,70	4 445 741,59		0,10	
2176	985 291,49	4 445 736,42		0,10	
2177	984 996,27	4 445 779,15		0,10	
2178	984 878,02	4 445 867,94	0,10		
2179	984 875,54	4 445 868,04	0,10		
2180	984 851,18	4 445 851,21	0,10		
2181	984 850,48	4 445 848,28	0,10		
2182	984 855,39	4 445 825,58	0,10		
2183	984 904,75	4 445 835,17	0,10		
2184	984 929,55	4 445 707,55	0,10		
2185	984 847,94	4 445 691,70	0,10		











Раздел 4

План границ объекта

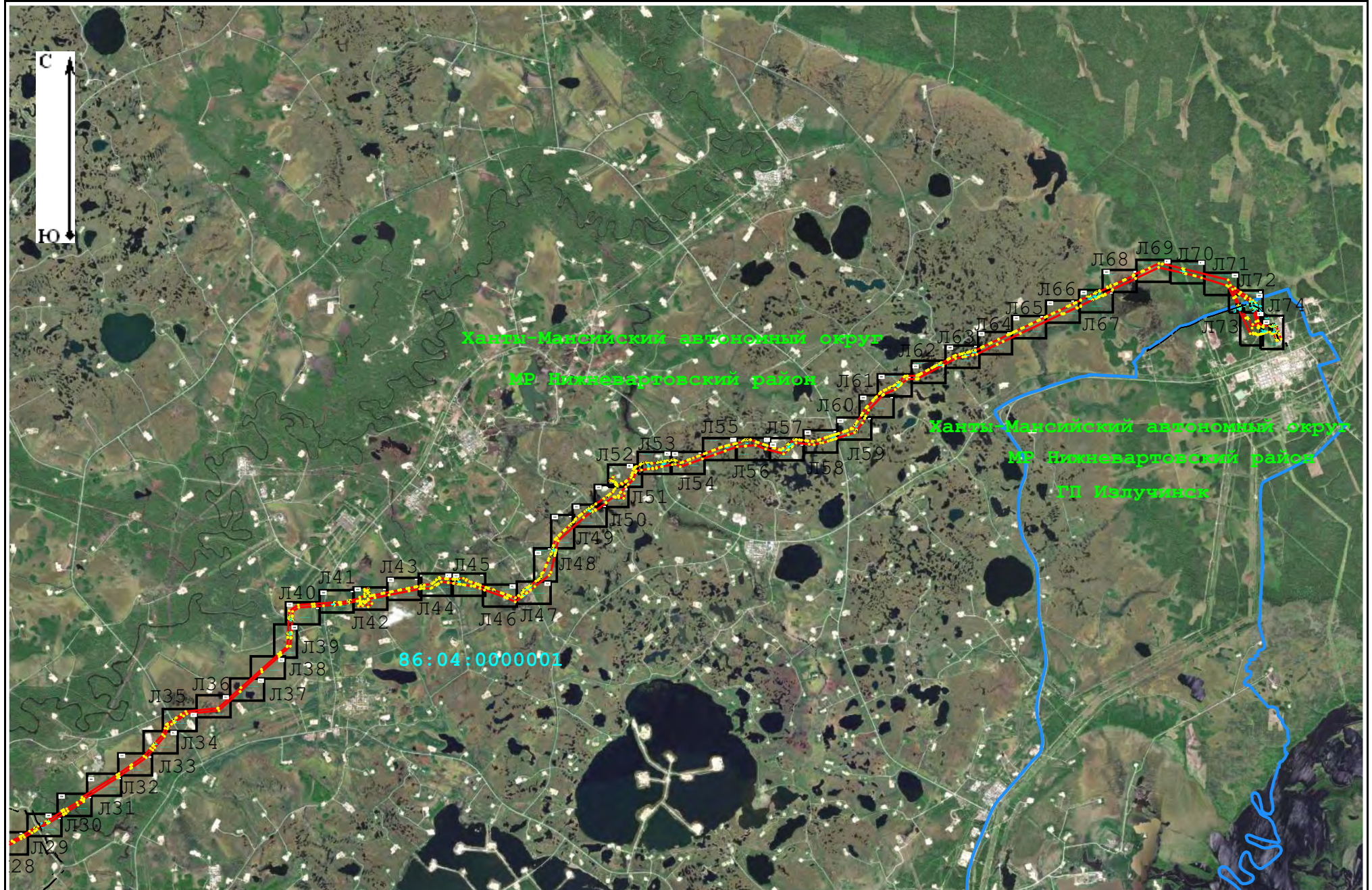


Масштаб 1:100 000

Условные обозначения:

-  - проектные границы публичного сервитута;
-  - граница земельного участка по сведениям ЕГРН
-  - местоположение инженерного сооружения
-  - граница кадастрового квартала согласно сведениям ЕГРН
-  - граница муниципального образования согласно сведениям ЕГРН
- 86:04:0000001 - номер кадастрового квартала согласно сведениям ЕГРН
-  1397 - характерная точка проектной границы публичного сервитута  
1395
- : 35603 - кадастровый номер земельного участка согласно сведениям ЕГРН

Раздел 4  
План границ объекта



Масштаб 1:120 000

Раздел 4

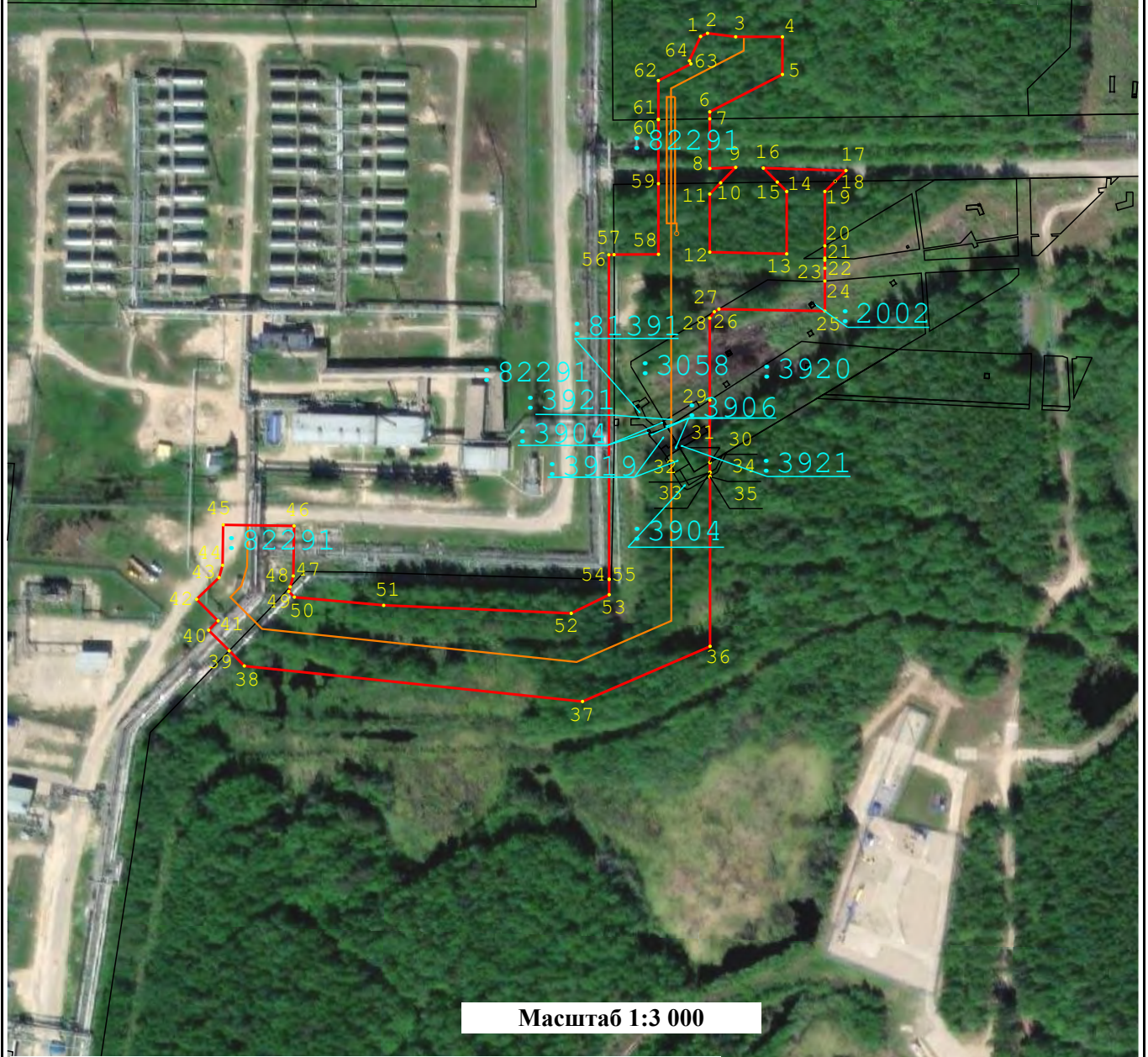
План границ объекта

Л1



город Нижневартовск  
Ханты-Мансийский автономный округ

86:11:1001001

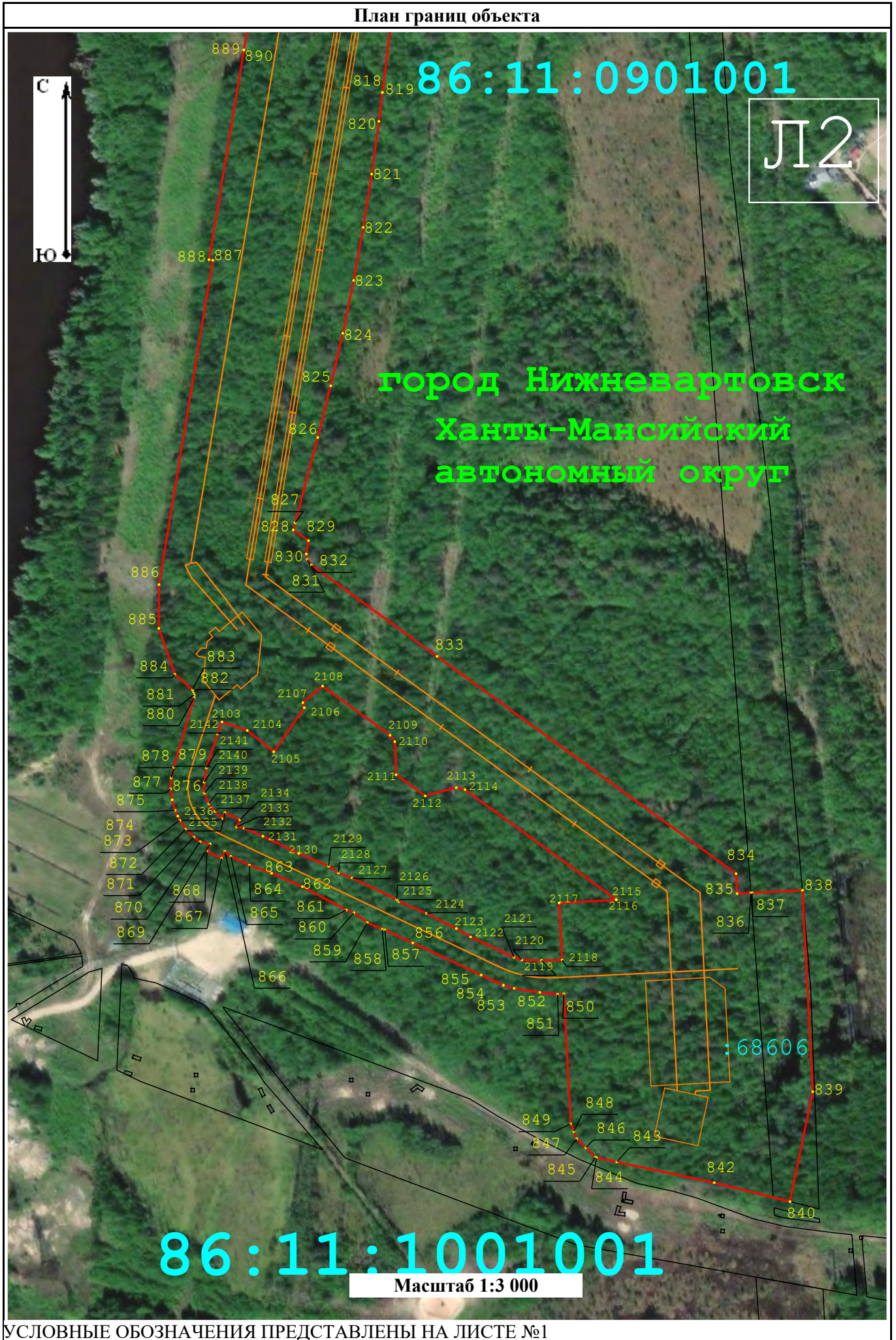


Масштаб 1:3 000

УСЛОВНЫЕ ОБЗНАЧЕНИЯ ПРЕДСТАВЛЕНЫ НА ЛИСТЕ №1

Раздел 4

План границ объекта



УСЛОВНЫЕ ОБОЗНАЧЕНИЯ ПРЕДСТАВЛЕНЫ НА ЛИСТЕ №1

Раздел 4  
План границ объекта

86:04:0000001



ЛЗ

:120860

895

898

900

897

899

:147005

:147005

804

803

807

802

806

:31146

:35272

Ханты-Мансийский автономный округ  
Нижневартовский район  
ГП Излучинск

:147005

893

814

816

815

город Нижневартовск  
Ханты-Мансийский  
автономный округ

86:11:0901001

891

892

817

Масштаб 1:3 000



Раздел 4  
План границ объекта

86:04:0000001

Л4



Ханты-Мансийский автономный округ

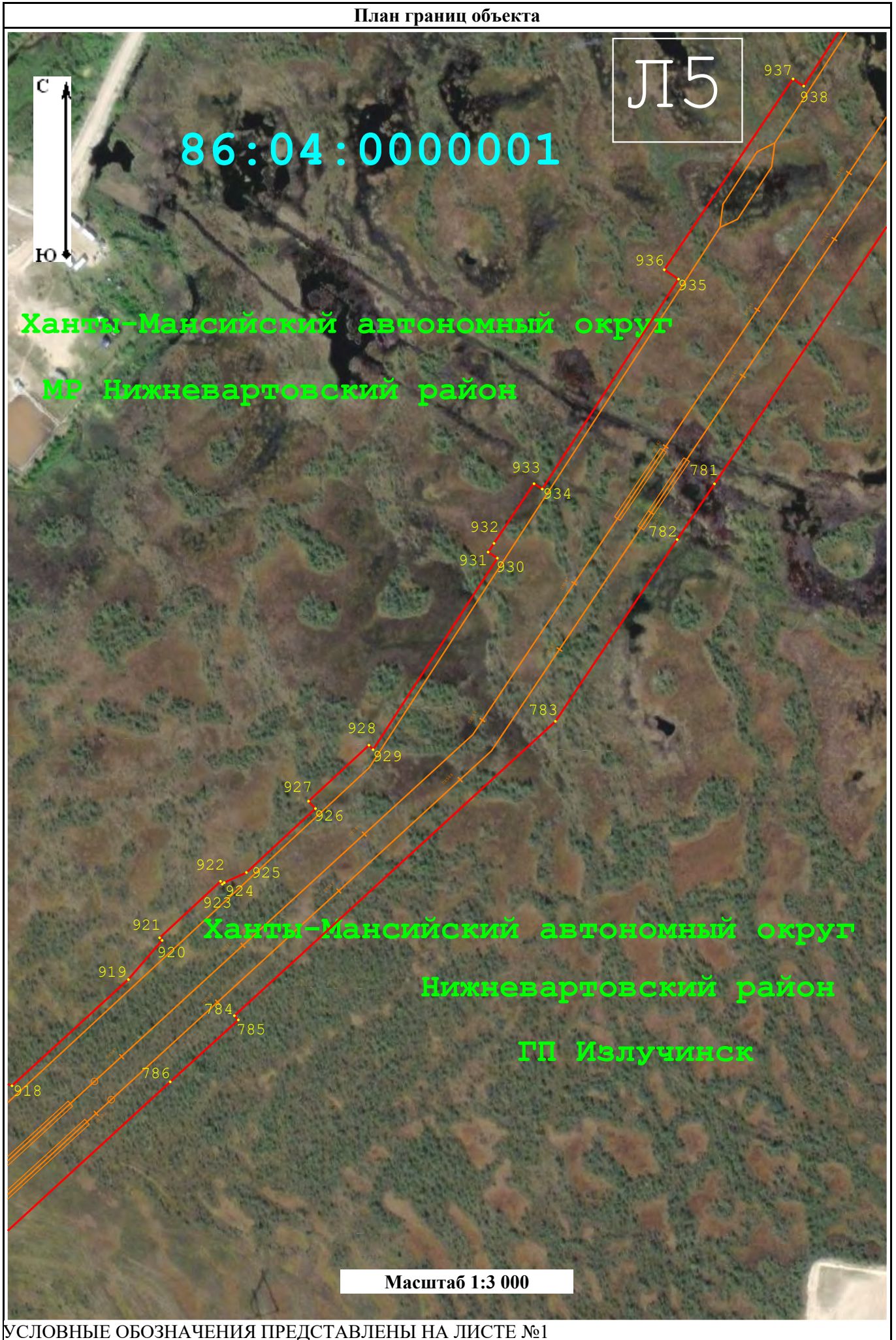
Нижневартовский район

ГП Излучинск

Масштаб 1:3 000

УСЛОВНЫЕ ОБОЗНАЧЕНИЯ ПРЕДСТАВЛЕНЫ НА ЛИСТЕ №1

Раздел 4  
План границ объекта



Раздел 4  
План границ объекта



Л6




Ханты-Мансийский автономный округ  
МР Нижневартовский район

Масштаб 1:3 000

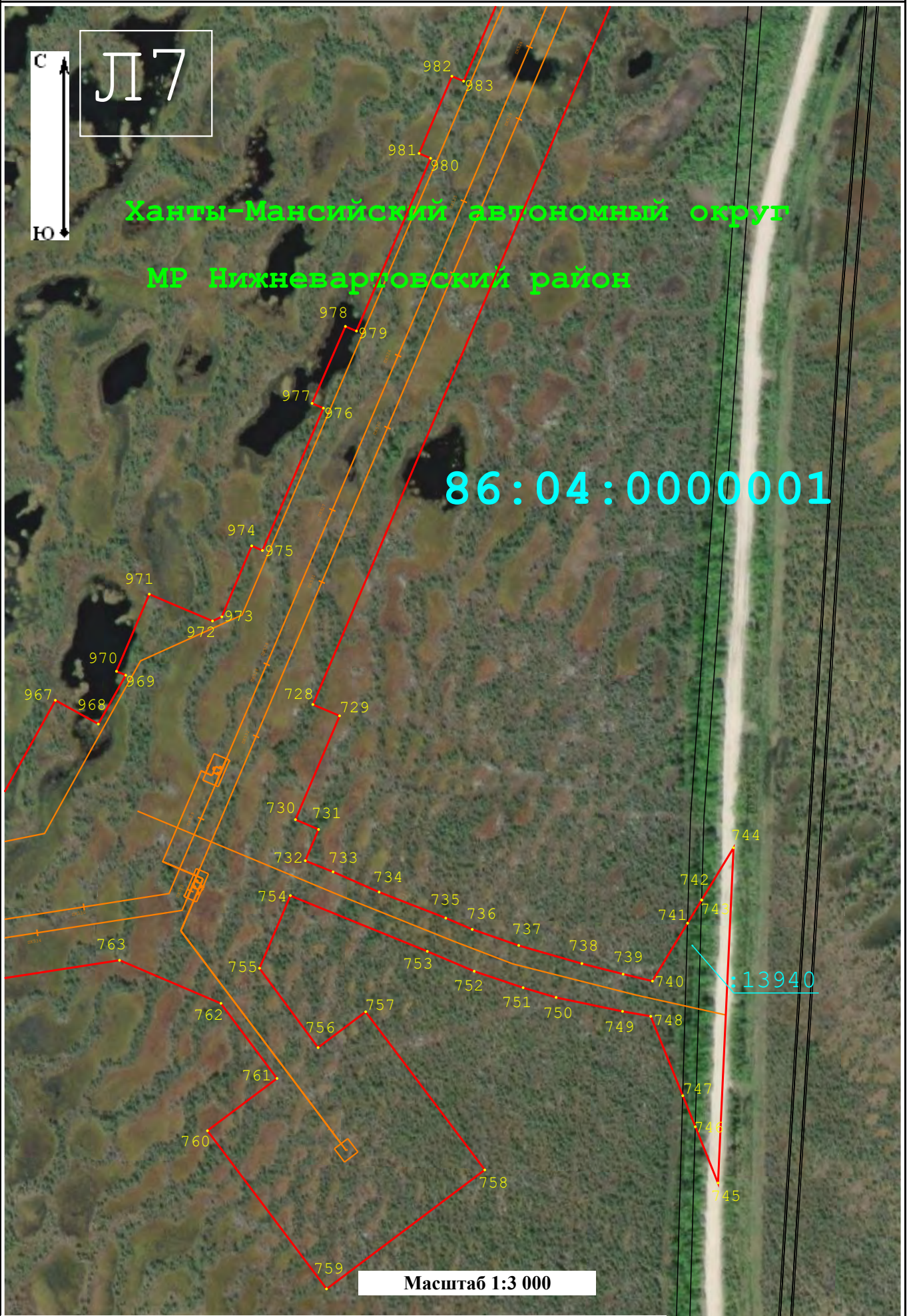
УСЛОВНЫЕ ОБОЗНАЧЕНИЯ ПРЕДСТАВЛЕНЫ НА ЛИСТЕ №1

Раздел 4  
План границ объекта



Ханты-Мансийский автономный округ  
МР Нижневаровский район

86:04:0000001



Масштаб 1:3 000

УСЛОВНЫЕ ОБОЗНАЧЕНИЯ ПРЕДСТАВЛЕНЫ НА ЛИСТЕ №1

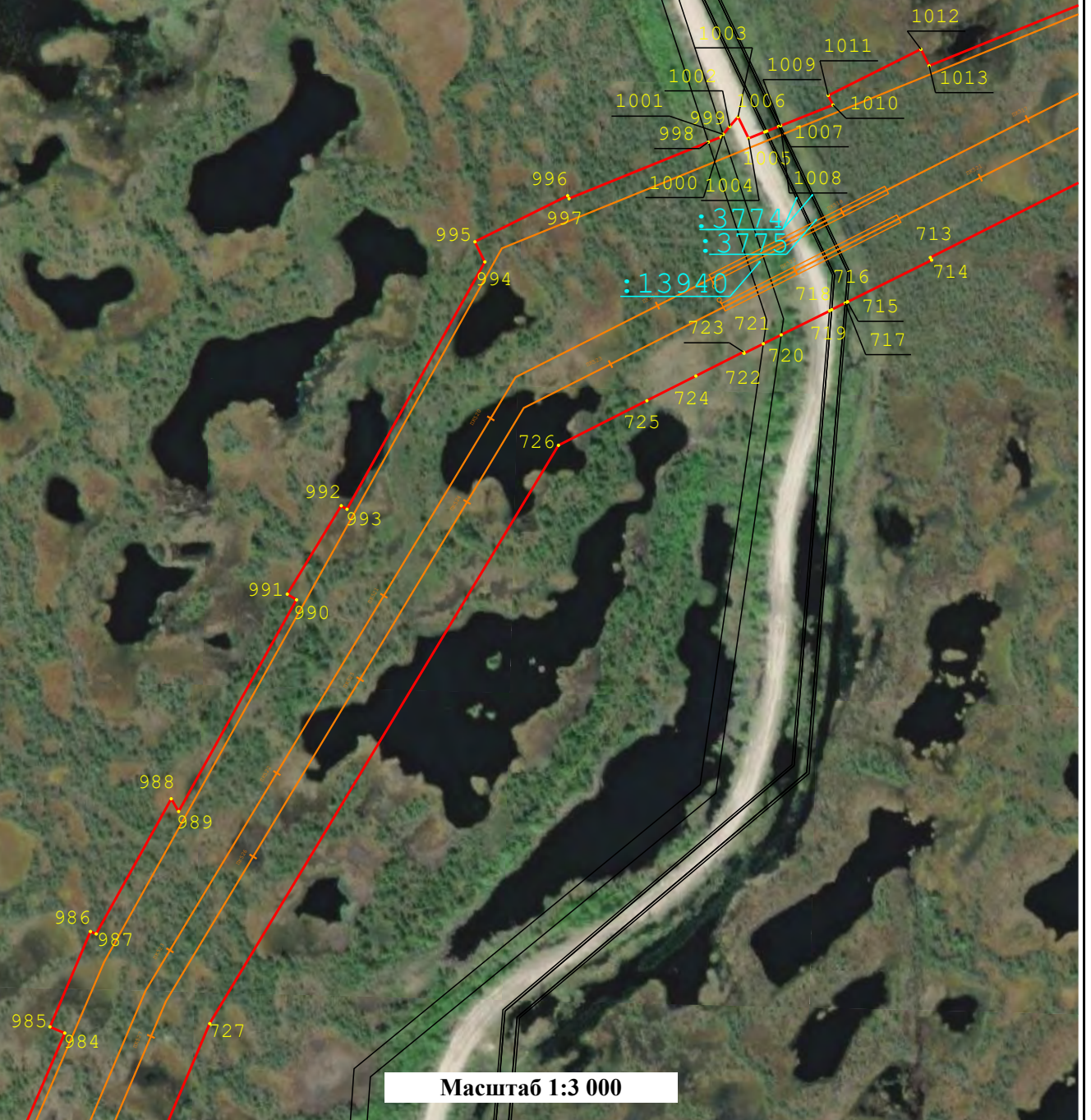
Раздел 4  
План границ объекта

Ханты-Мансийский автономный округ  
МР Нижневартовский район

Л 8



86:04:0000001



Масштаб 1:3 000

УСЛОВНЫЕ ОБОЗНАЧЕНИЯ ПРЕДСТАВЛЕНЫ НА ЛИСТЕ №1

Раздел 4  
План границ объекта

Ханты-Мансийский автономный округ  
МР Нижневартовский район



Л19

86:04:0000001

703 : 23942  
704 : 13955  
705 : 9241  
706 : 142785  
707 : 908707

Масштаб 1:3 000

УСЛОВНЫЕ ОБОЗНАЧЕНИЯ ПРЕДСТАВЛЕНЫ НА ЛИСТЕ №1

Раздел 4

План границ объекта



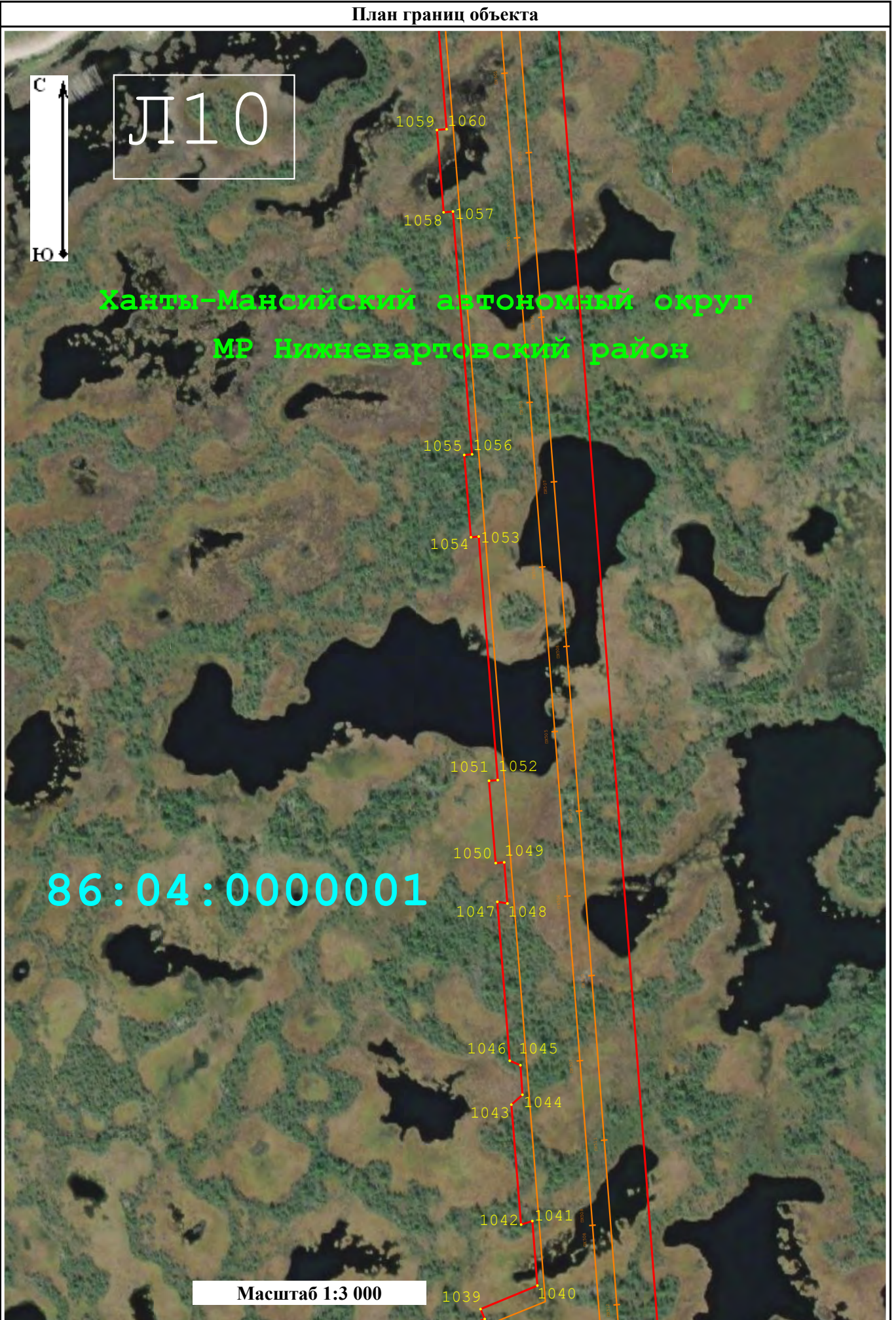
Л10

Ханты-Мансийский автономный округ  
МР Нижневартовский район

86:04:0000001

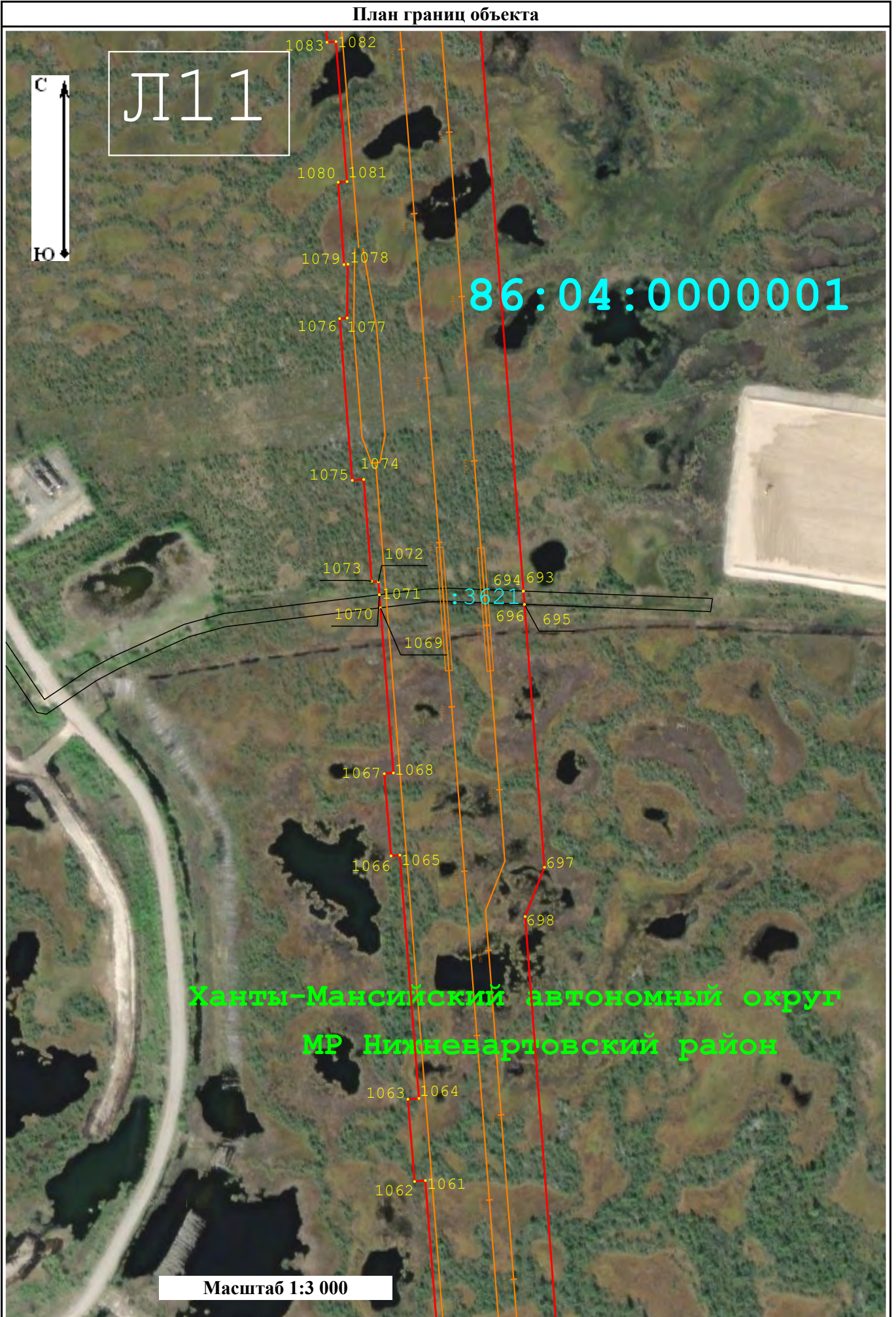
Масштаб 1:3 000

УСЛОВНЫЕ ОБОЗНАЧЕНИЯ ПРЕДСТАВЛЕНЫ НА ЛИСТЕ №1



Раздел 4

План границ объекта



УСЛОВНЫЕ ОБОЗНАЧЕНИЯ ПРЕДСТАВЛЕНЫ НА ЛИСТЕ №1



Раздел 4

План границ объекта

Л12



1103  
1102  
1100  
1099  
1098  
1097  
1096  
1101  
1095  
137187

86:04:0000001

Ханты-Мансийский автономный округ  
МР Нижневартовский район

682  
683  
684  
685  
686  
687  
688  
689  
690  
691  
692  
1094  
1093  
1092  
1091  
1090  
1089  
1088  
1087  
1086  
1085  
1084

Масштаб 1:3 000

Раздел 4  
План границ объекта

Л13



86:04:0000001

Ханты-Мансийский автономный округ  
МР Нижневартовский район



Масштаб 1:3 000

Раздел 4

План границ объекта

Л14

86:04:0000001



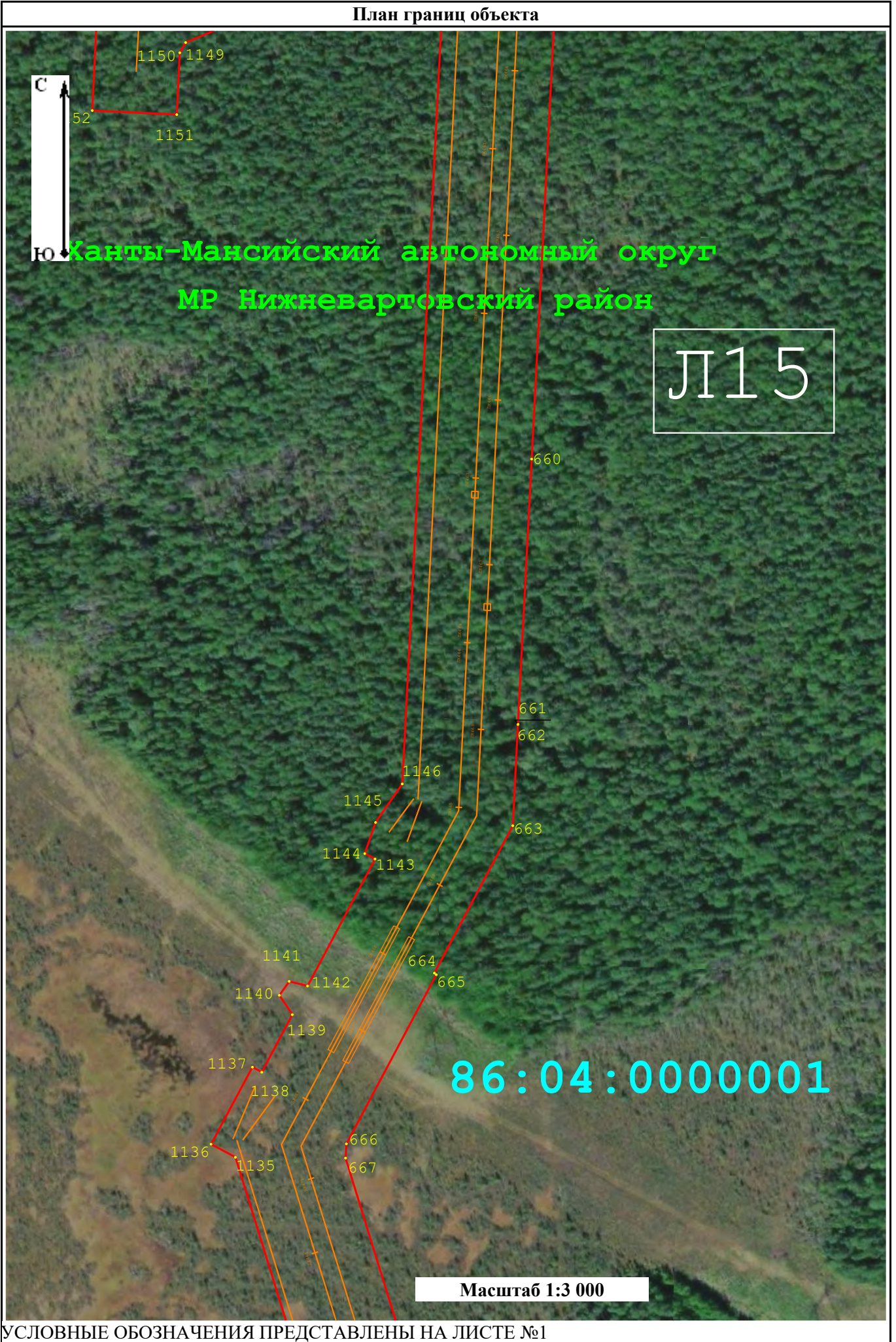
Ханты-Мансийский автономный округ  
МР Нижневартовский район



Масштаб 1:3 000

Раздел 4

План границ объекта



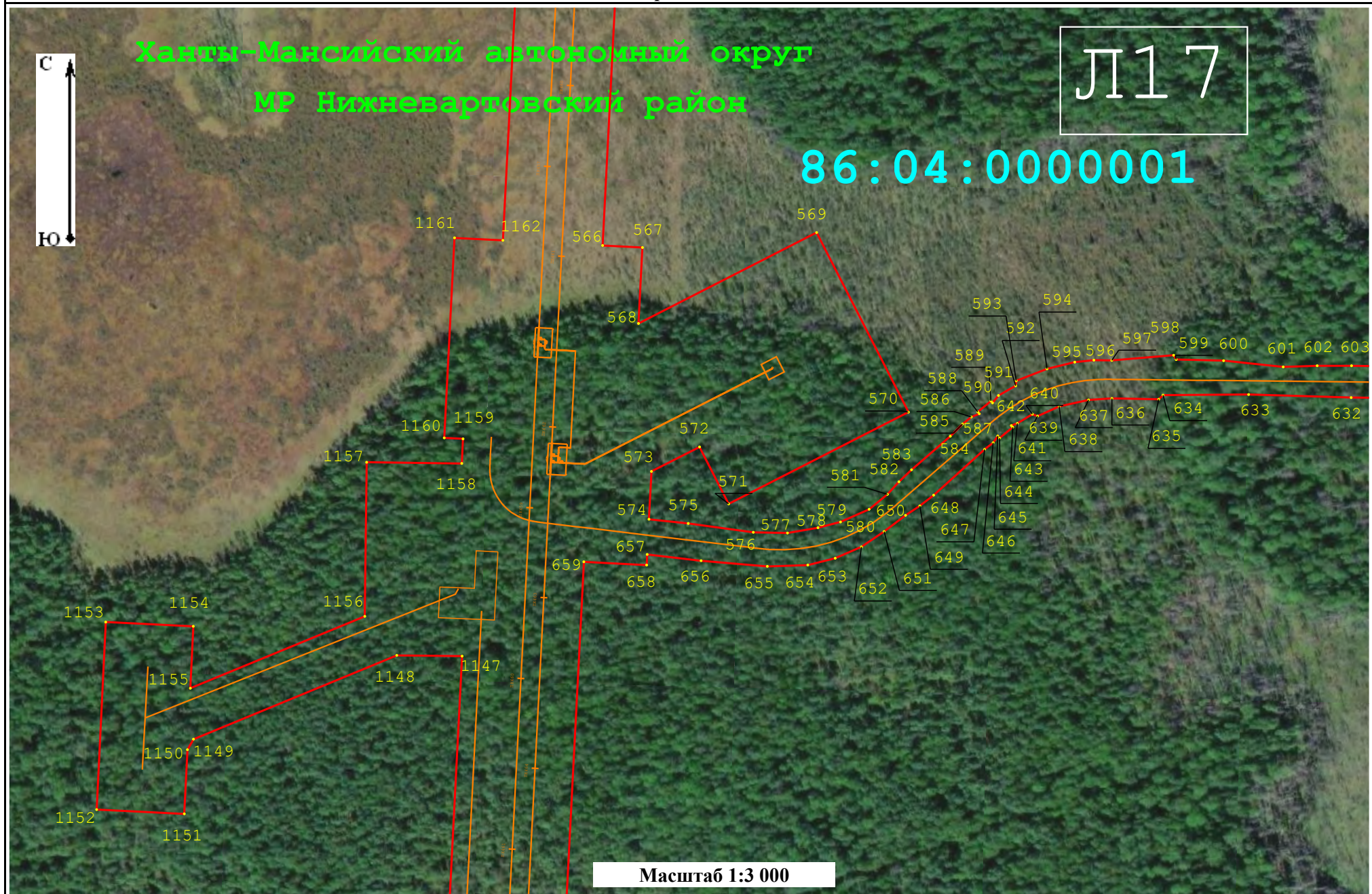
УСЛОВНЫЕ ОБОЗНАЧЕНИЯ ПРЕДСТАВЛЕНЫ НА ЛИСТЕ №1

Раздел 4  
План границ объекта

Ханты-Мансийский автономный округ  
МР Нижневартовский район

Л17

86:04:0000001



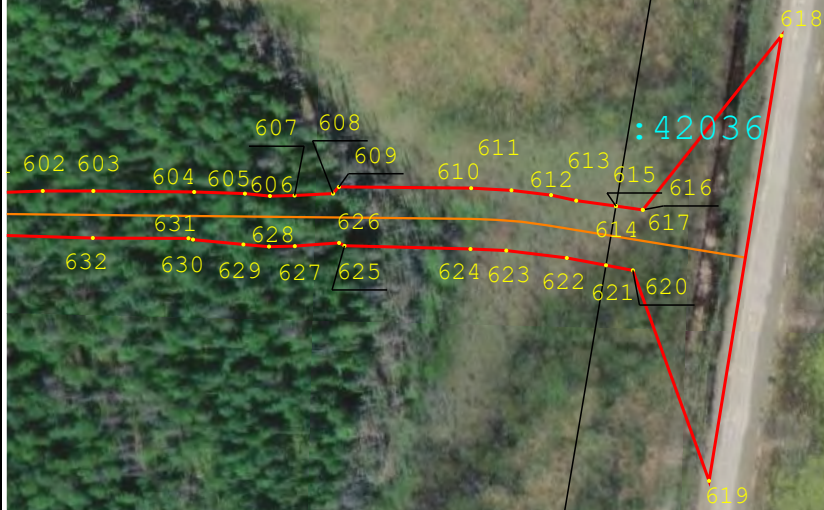
Масштаб 1:3 000

УСЛОВНЫЕ ОБОЗНАЧЕНИЯ ПРЕДСТАВЛЕНЫ НА ЛИСТЕ №1

Раздел 4  
План границ объекта



Л17



Масштаб 1:3 000

УСЛОВНЫЕ ОБОЗНАЧЕНИЯ ПРЕДСТАВЛЕНЫ НА ЛИСТЕ №1

Раздел 4

План границ объекта



Ханты-Мансийский автономный округ  
МР Нижневартовский район

Л18

86:04:0000001

Масштаб 1:3 000

УСЛОВНЫЕ ОБОЗНАЧЕНИЯ ПРЕДСТАВЛЕНЫ НА ЛИСТЕ №1

Раздел 4  
План границ объекта

Л19



86:04:0000001

Ханты-Мансийский автономный округ  
МР Нижневартовский район

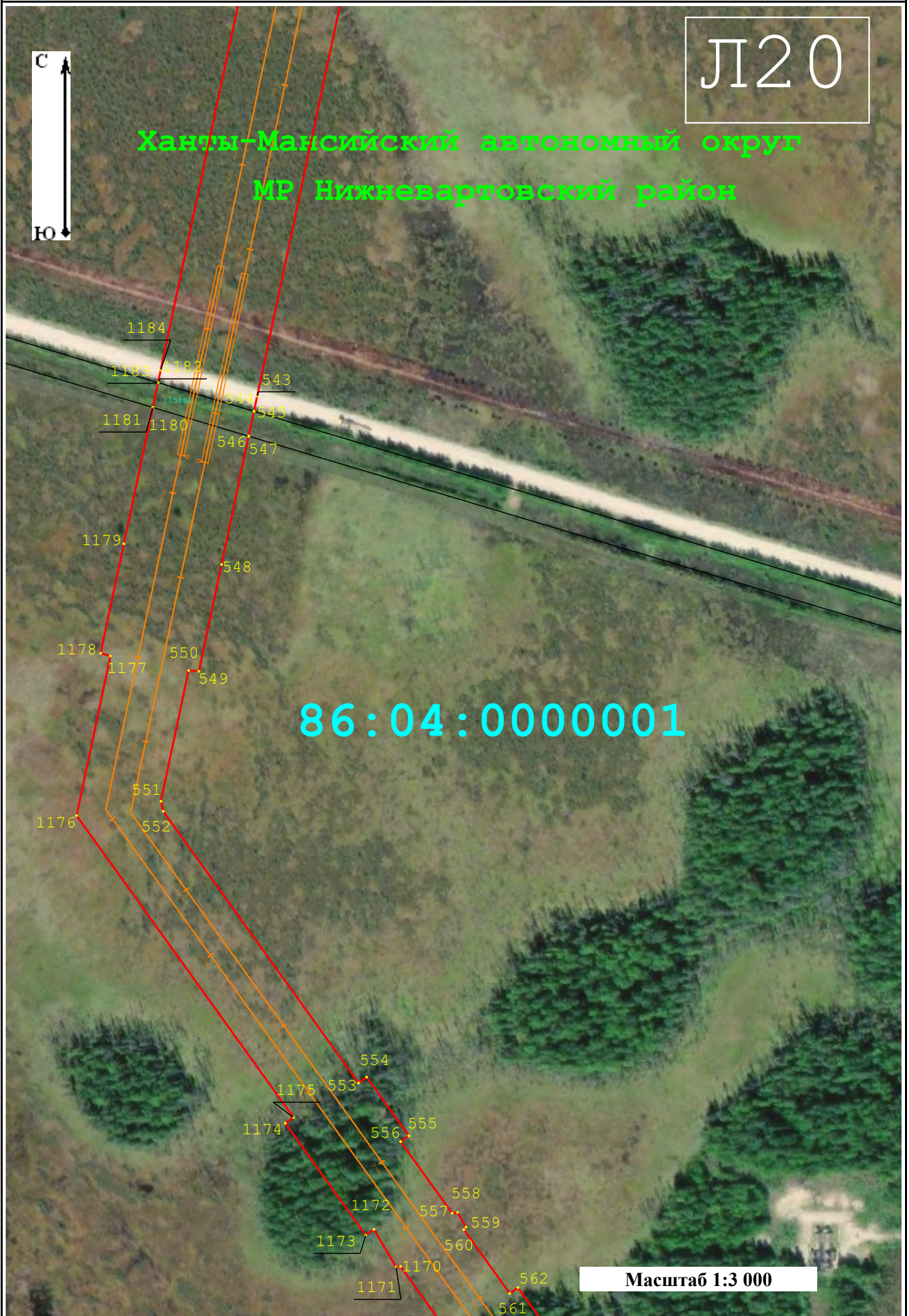
Масштаб 1:3 000



Раздел 4  
План границ объекта

Л20

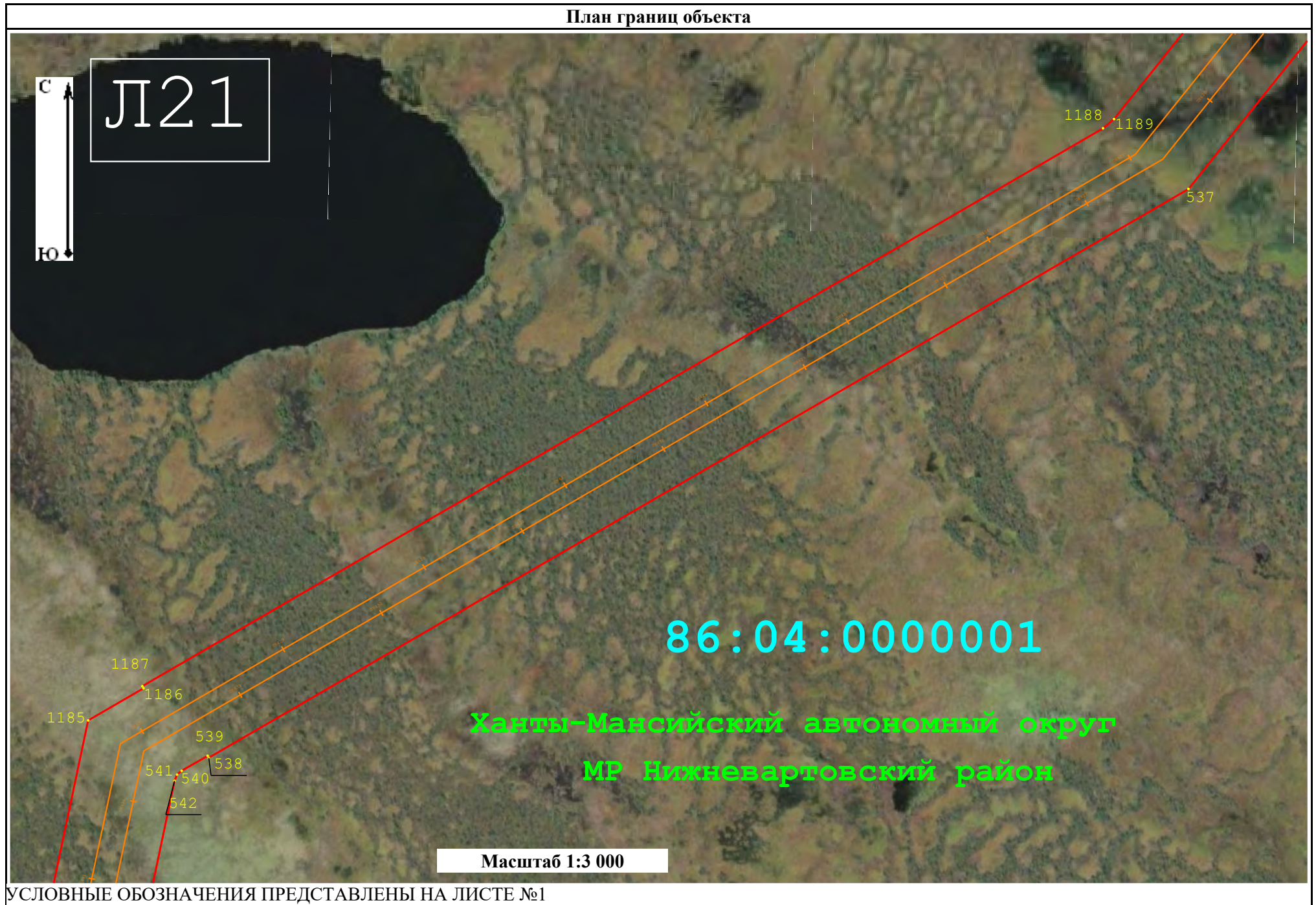
Ханты-Мансийский автономный округ  
МР Нижневартовский район



86:04:0000001

Масштаб 1:3 000

Раздел 4  
План границ объекта



Раздел 4  
План границ объекта

Л22



86:04:0000001

Ханты-Мансийский автономный округ  
МР Нижневартовский район

1190  
1191  
535  
536

Масштаб 1:3 000

Раздел 4  
План границ объекта

Л23



86:04:0000001

Ханты-Мансийский автономный округ  
МР Нижневартовский район

Масштаб 1:3 000

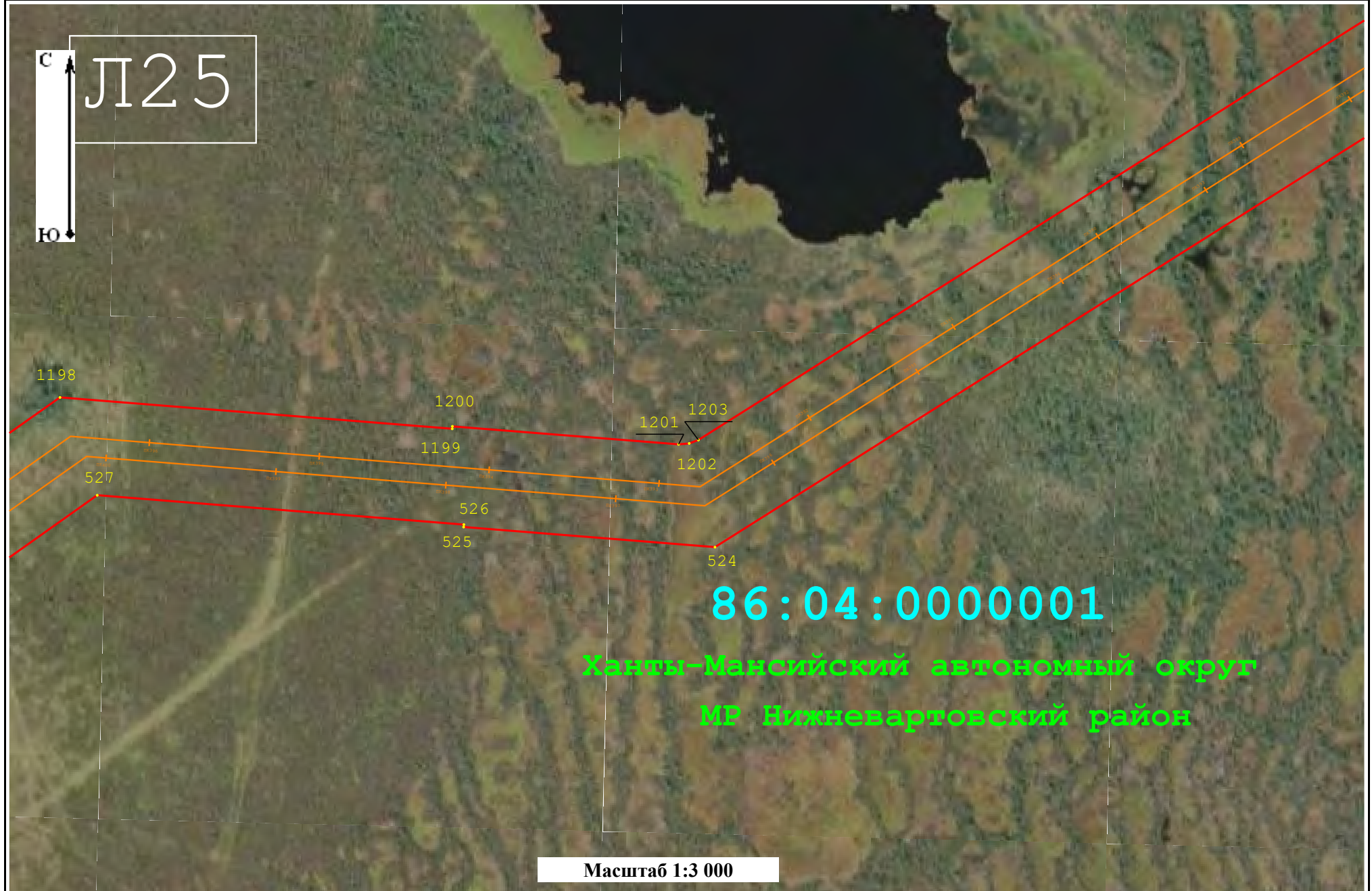
Раздел 4  
План границ объекта



УСЛОВНЫЕ ОБОЗНАЧЕНИЯ ПРЕДСТАВЛЕНЫ НА ЛИСТЕ №1

Раздел 4  
План границ объекта

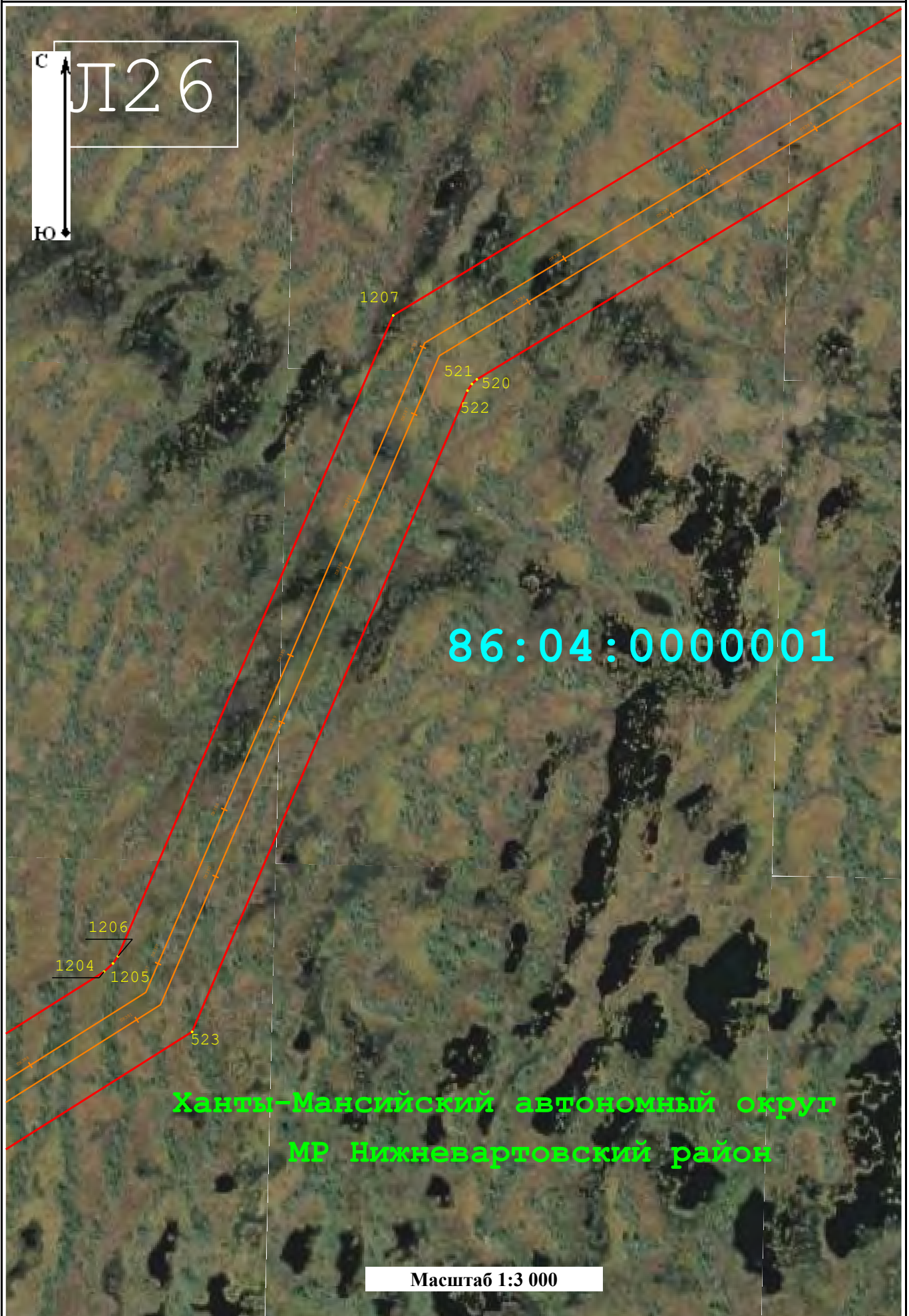
С  
Л25  
Ю



Масштаб 1:3 000

УСЛОВНЫЕ ОБОЗНАЧЕНИЯ ПРЕДСТАВЛЕНЫ НА ЛИСТЕ №1

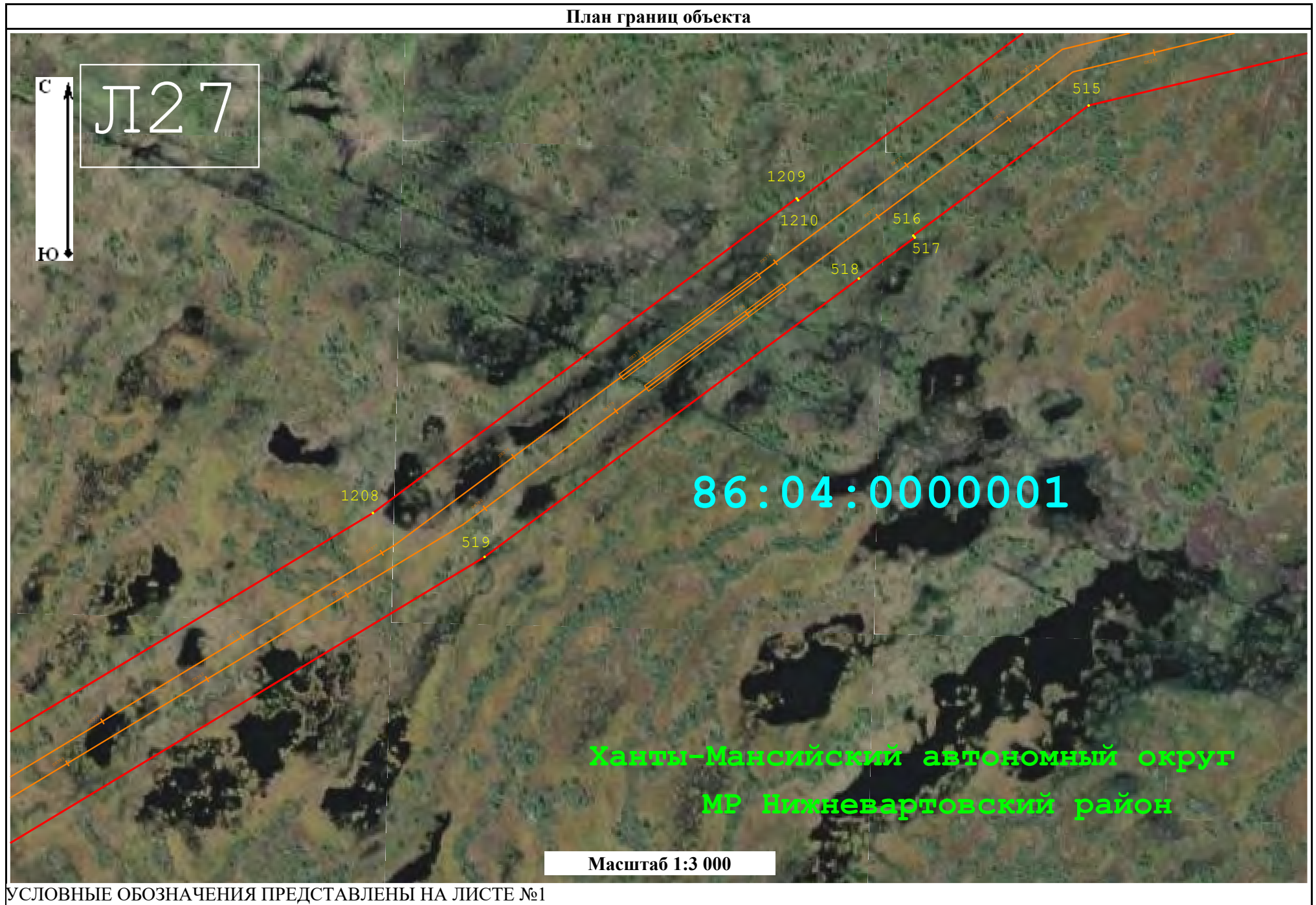
Раздел 4  
План границ объекта



Ханты-Мансийский автономный округ  
МР Нижневартовский район

Масштаб 1:3 000

Раздел 4  
План границ объекта



УСЛОВНЫЕ ОБОЗНАЧЕНИЯ ПРЕДСТАВЛЕНЫ НА ЛИСТЕ №1

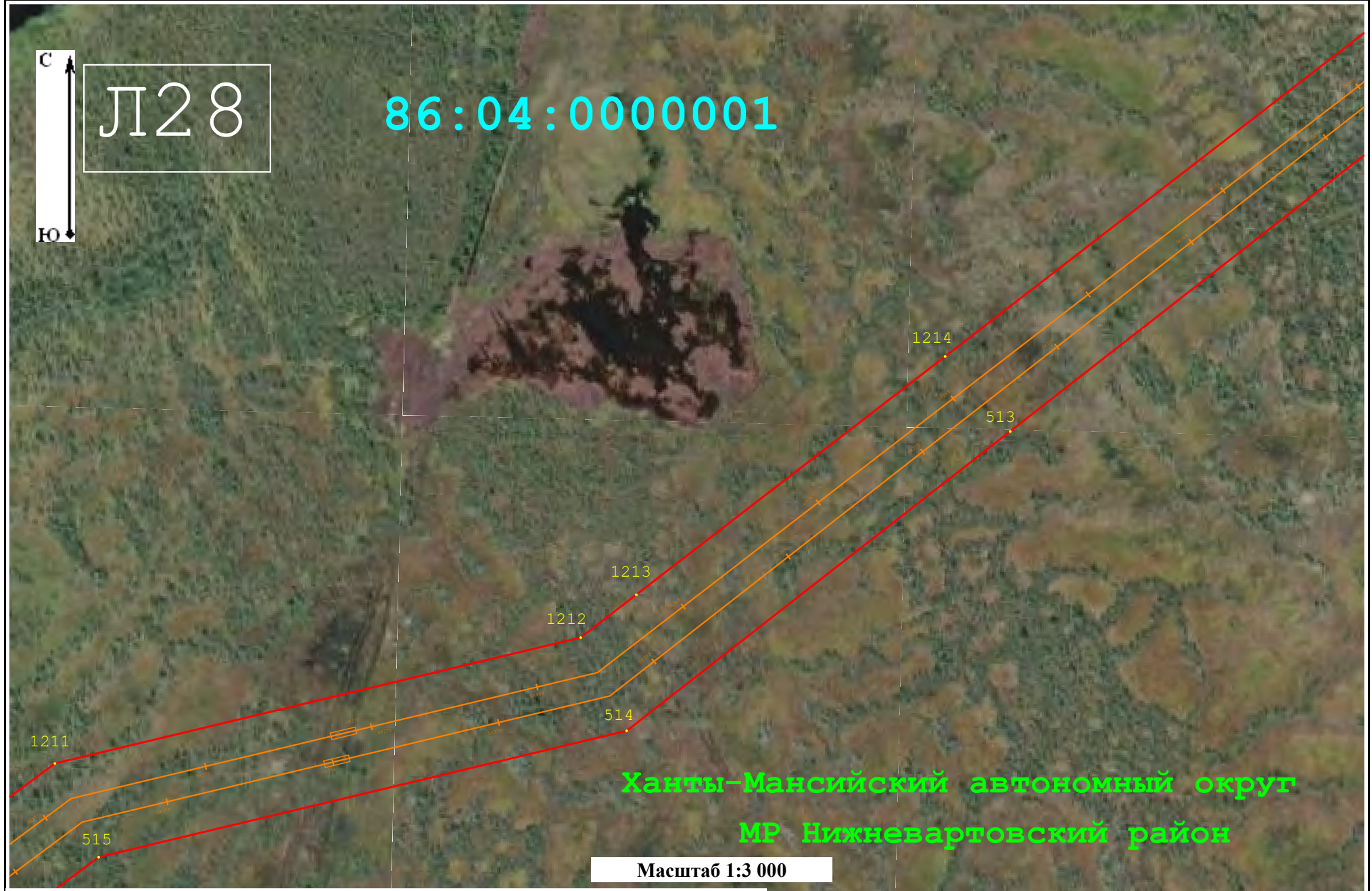


Раздел 4  
План границ объекта



Л28

86:04:0000001



Ханты-Мансийский автономный округ  
МР Нижневартовский район

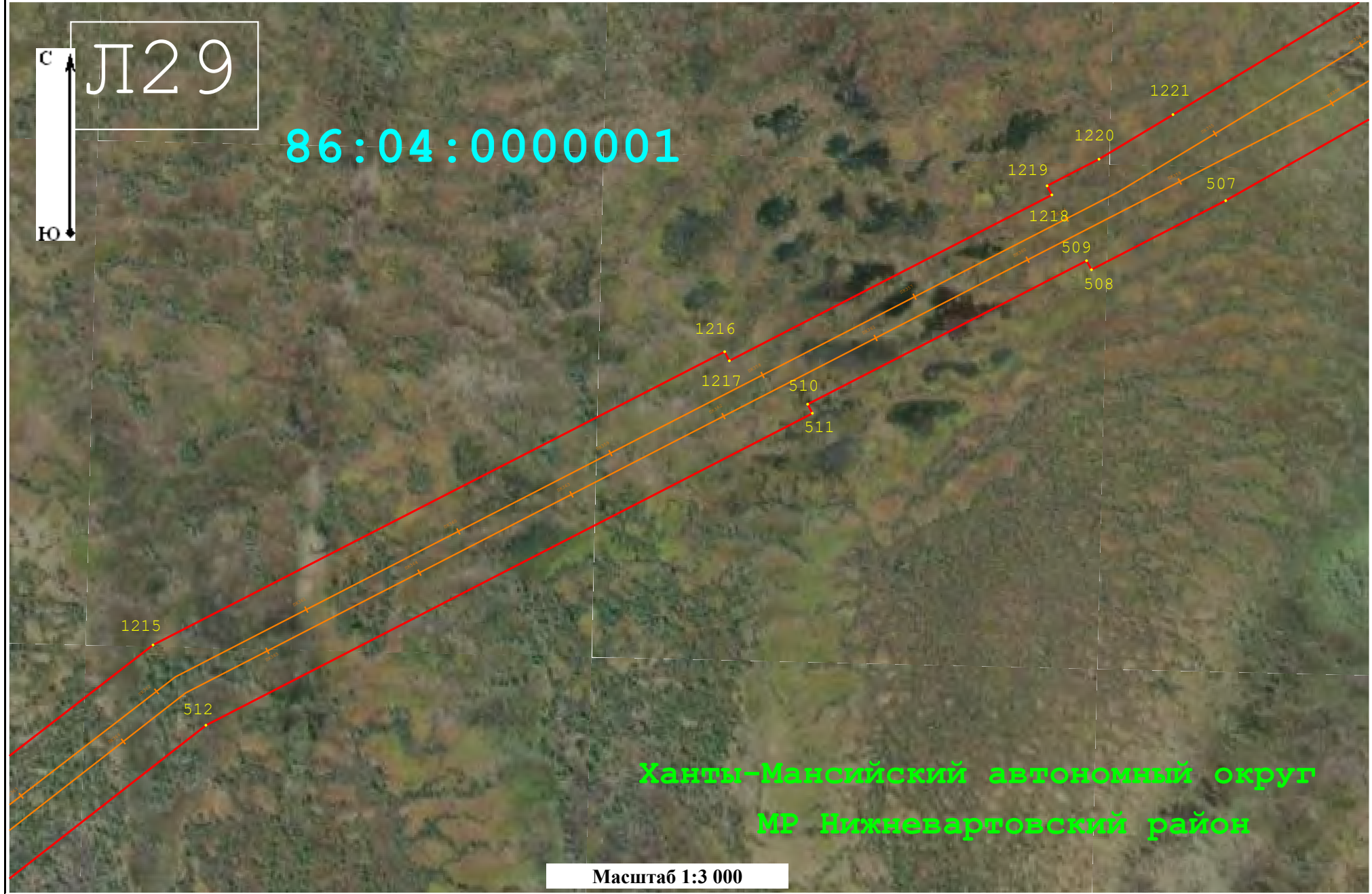
Масштаб 1:3 000

УСЛОВНЫЕ ОБОЗНАЧЕНИЯ ПРЕДСТАВЛЕНЫ НА ЛИСТЕ №1

Раздел 4  
План границ объекта

Л29  
С  
Ю

86:04:0000001



Ханты-Мансийский автономный округ  
МР Нижневартовский район

Масштаб 1:3 000

УСЛОВНЫЕ ОБОЗНАЧЕНИЯ ПРЕДСТАВЛЕНЫ НА ЛИСТЕ №1

Раздел 4  
План границ объекта

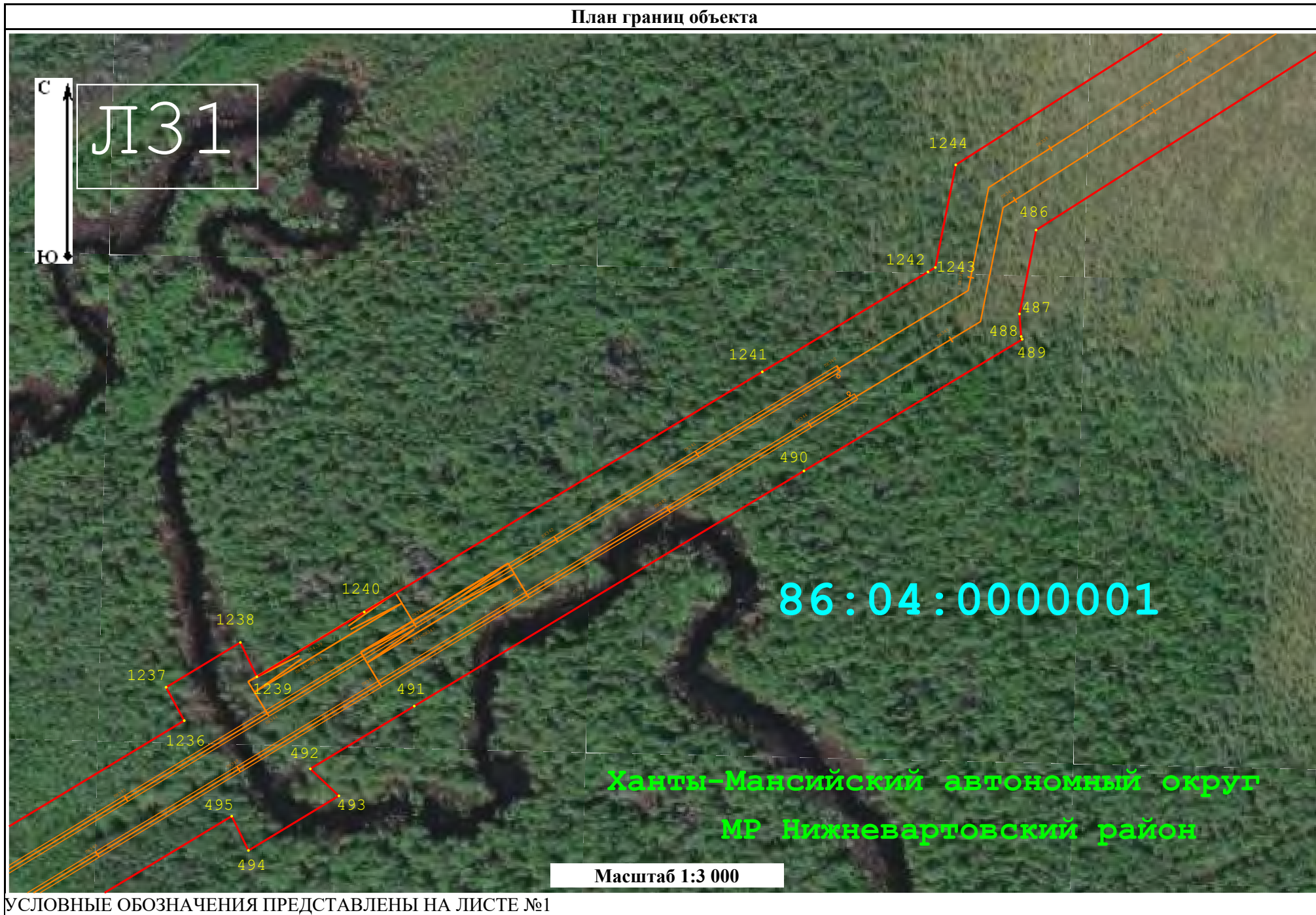
ЛЗ0



Ханты-Мансийский автономный округ  
МР Нижневартовский район

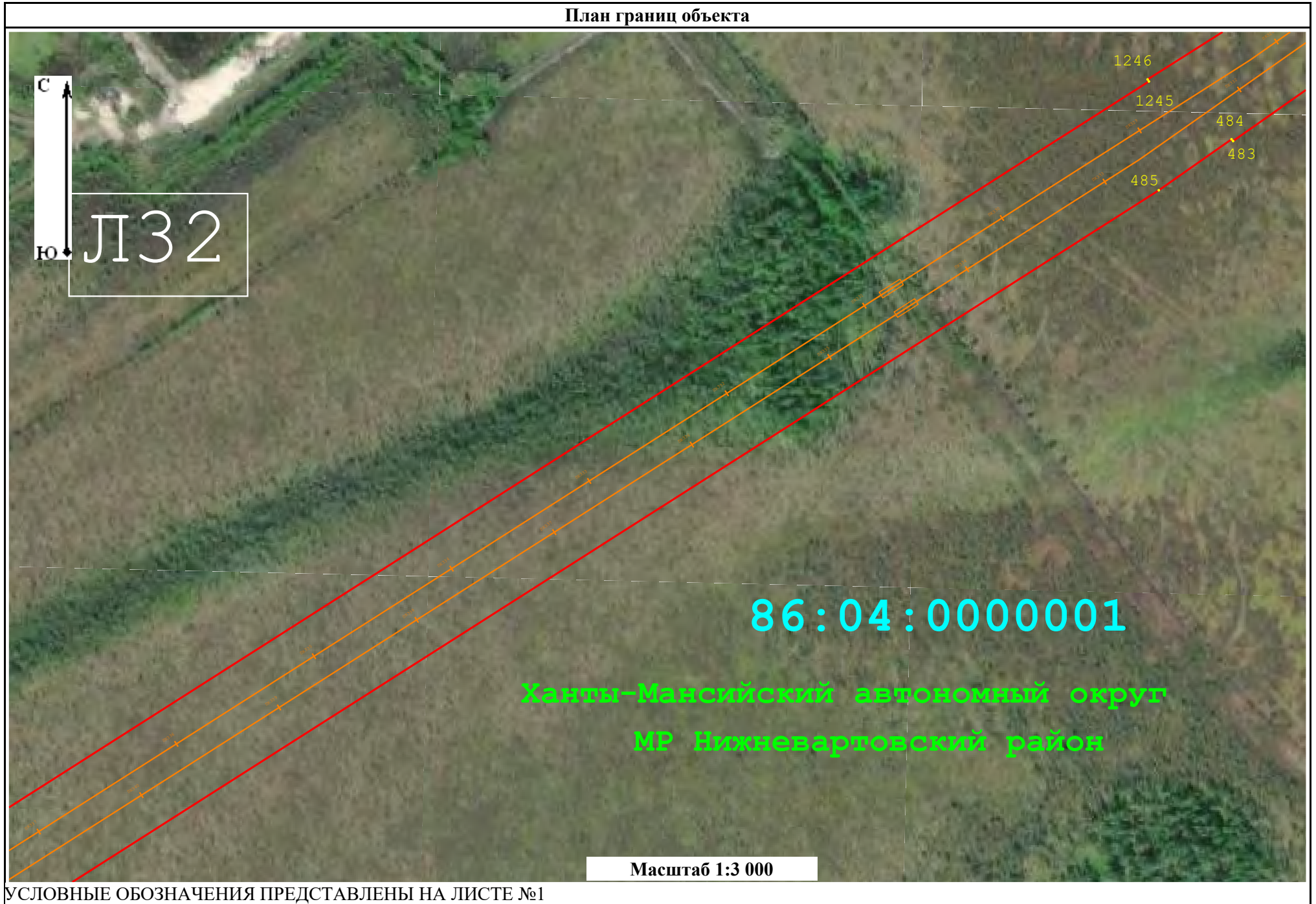
Масштаб 1:3 000

Раздел 4  
План границ объекта



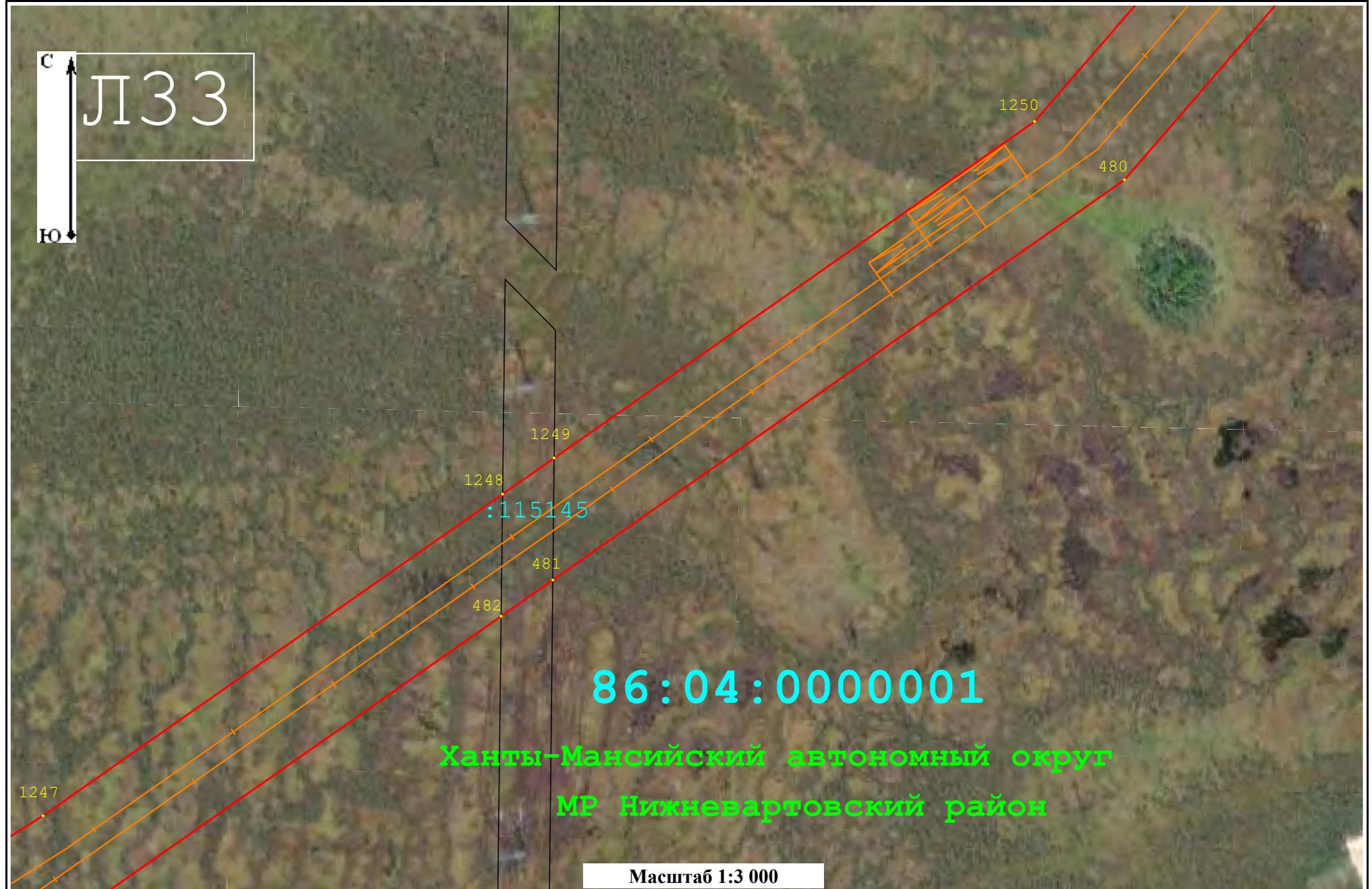
УСЛОВНЫЕ ОБОЗНАЧЕНИЯ ПРЕДСТАВЛЕНЫ НА ЛИСТЕ №1

Раздел 4  
План границ объекта



УСЛОВНЫЕ ОБОЗНАЧЕНИЯ ПРЕДСТАВЛЕНЫ НА ЛИСТЕ №1

Раздел 4  
План границ объекта



УСЛОВНЫЕ ОБОЗНАЧЕНИЯ ПРЕДСТАВЛЕНЫ НА ЛИСТЕ №1

Раздел 4  
План границ объекта

Л34

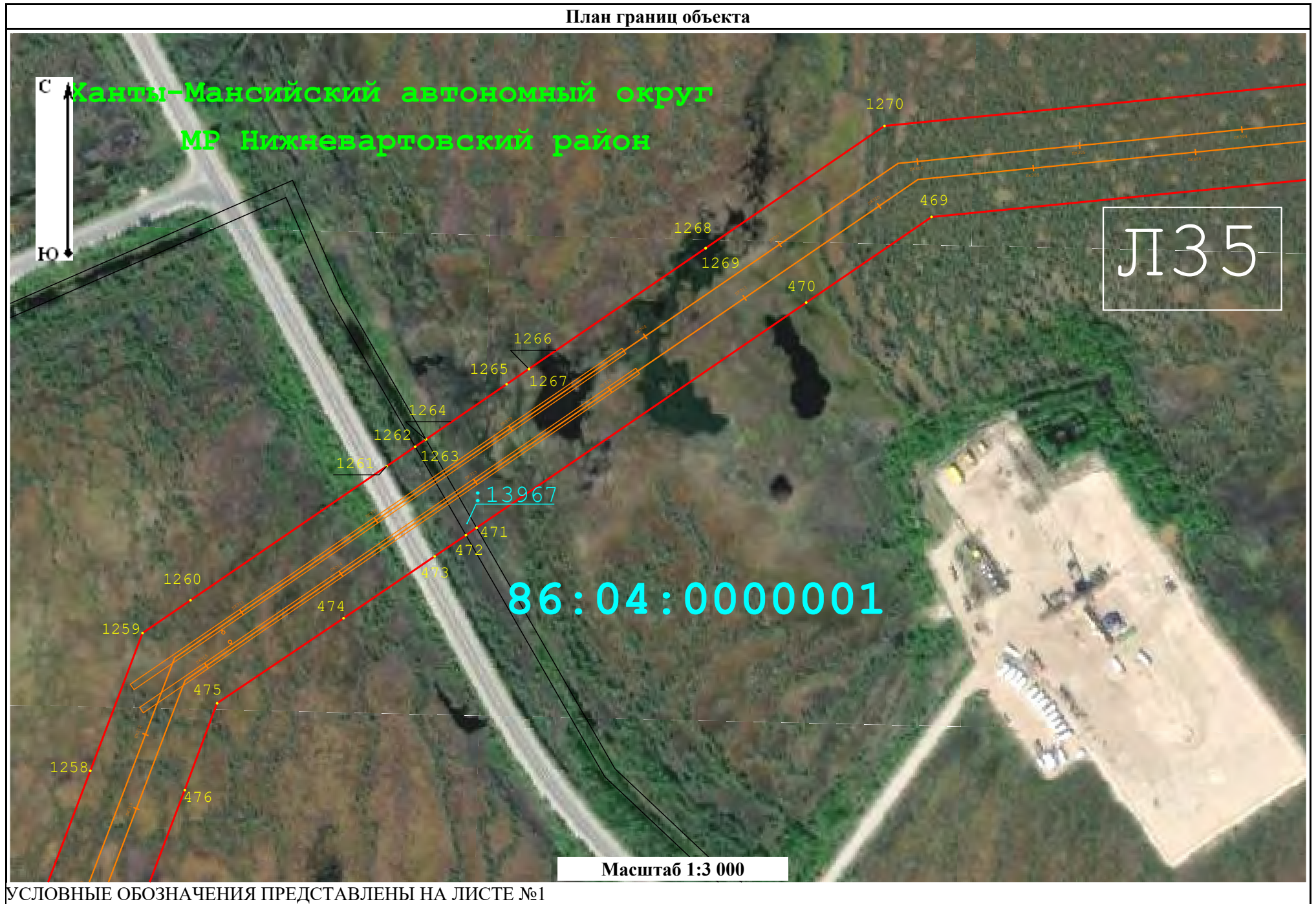


С  
Ю

Масштаб 1:3 000

УСЛОВНЫЕ ОБОЗНАЧЕНИЯ ПРЕДСТАВЛЕНЫ НА ЛИСТЕ №1

Раздел 4  
План границ объекта





Раздел 4  
План границ объекта

Л36

Ханты-Мансийский автономный округ  
МР Нижневартовский район



1271

1272

468

86:04:0000001

Масштаб 1:3 000

УСЛОВНЫЕ ОБОЗНАЧЕНИЯ ПРЕДСТАВЛЕНЫ НА ЛИСТЕ №1

Раздел 4  
План границ объекта

Ханты-Мансийский автономный округ  
МР Нижневартовский район

Л37



86:04:0000001

1273

1274

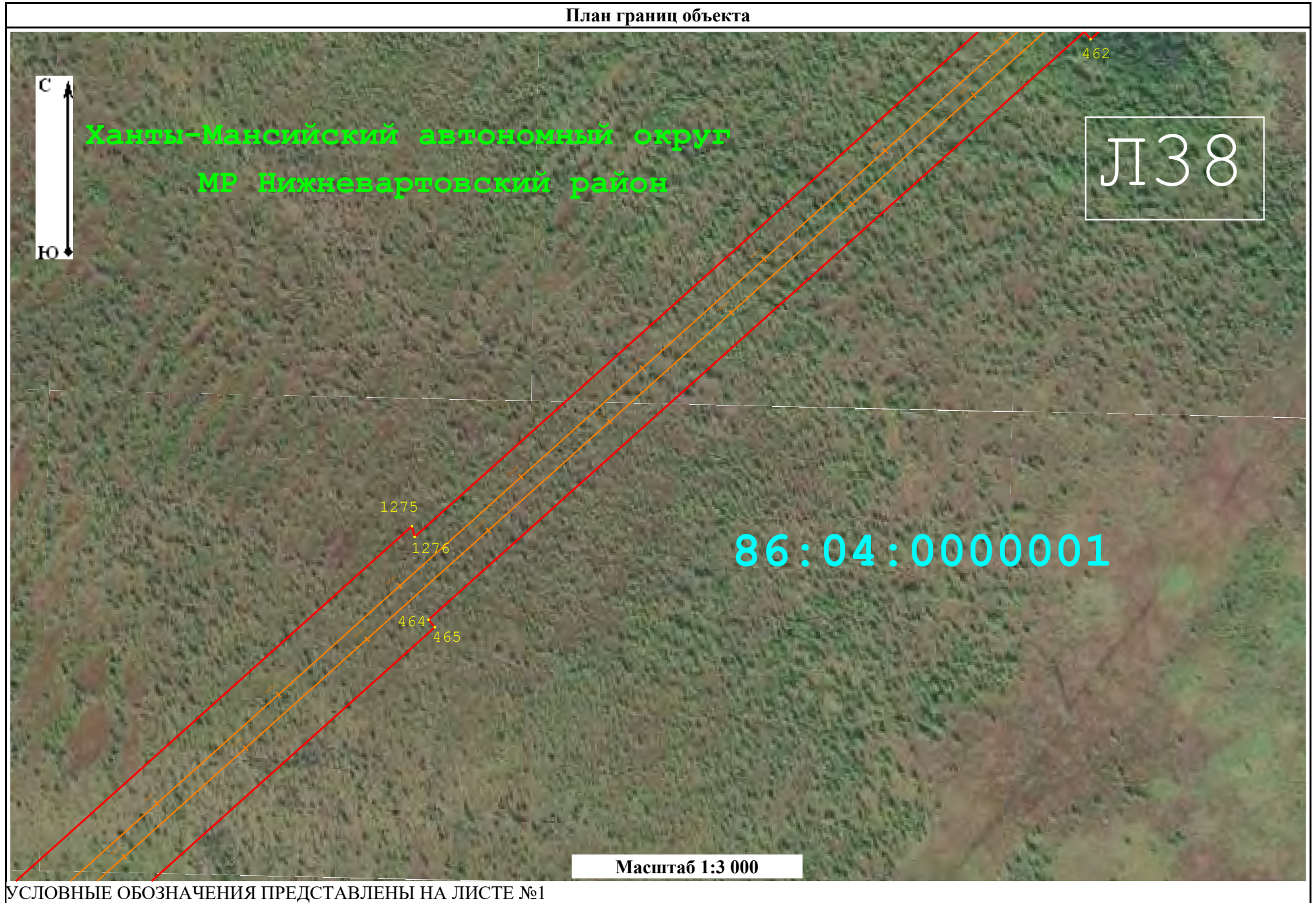
466

467

Масштаб 1:3 000

УСЛОВНЫЕ ОБОЗНАЧЕНИЯ ПРЕДСТАВЛЕНЫ НА ЛИСТЕ №1

Раздел 4  
План границ объекта

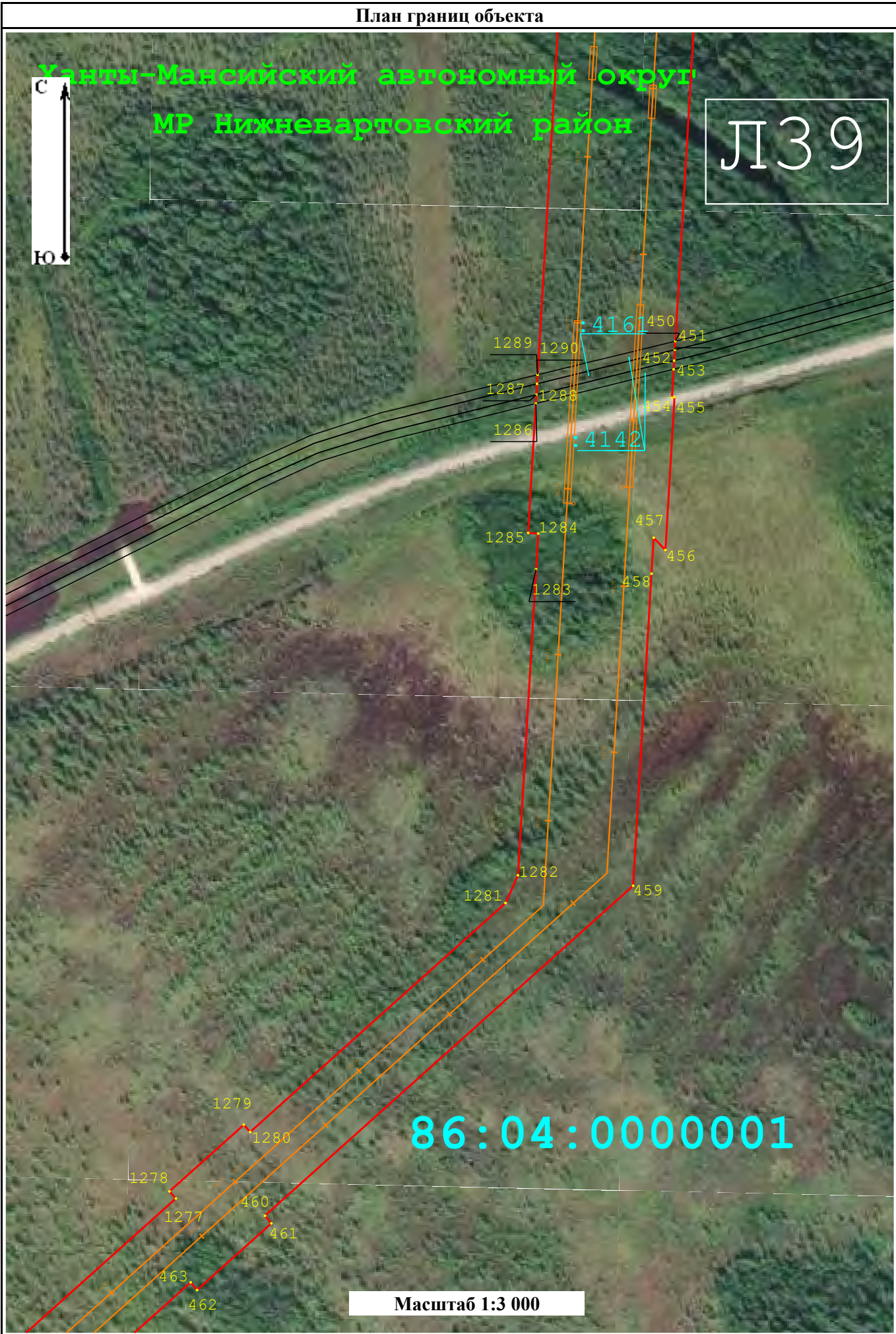


УСЛОВНЫЕ ОБОЗНАЧЕНИЯ ПРЕДСТАВЛЕНЫ НА ЛИСТЕ №1

Раздел 4  
План границ объекта

Удмурт-Мансийский автономный округ  
МР Нижневартовский район

Л39



Масштаб 1:3 000

УСЛОВНЫЕ ОБОЗНАЧЕНИЯ ПРЕДСТАВЛЕНЫ НА ЛИСТЕ №1

Раздел 4  
План границ объекта



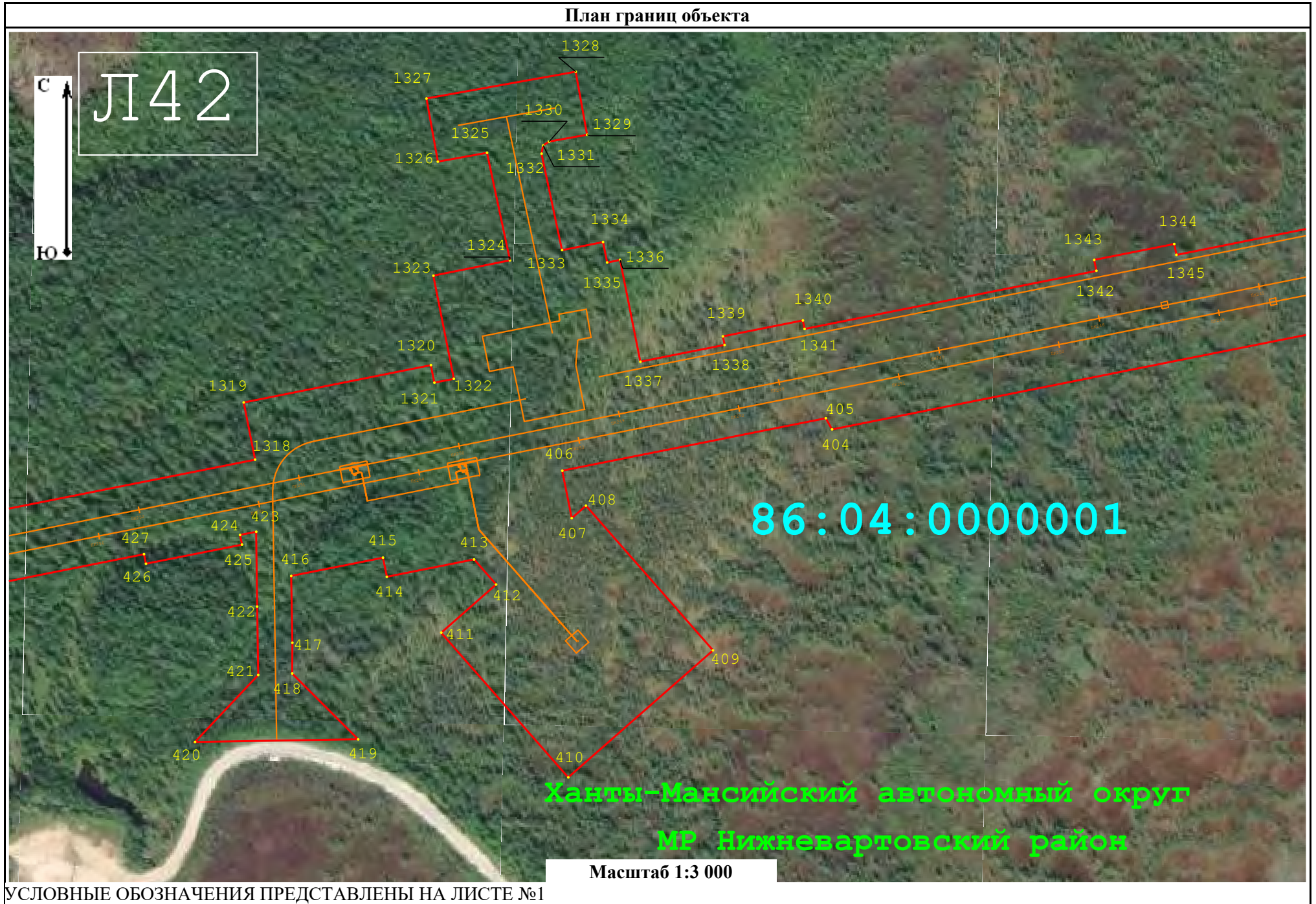
УСЛОВНЫЕ ОБОЗНАЧЕНИЯ ПРЕДСТАВЛЕНЫ НА ЛИСТЕ №1

Раздел 4  
План границ объекта



Раздел 4

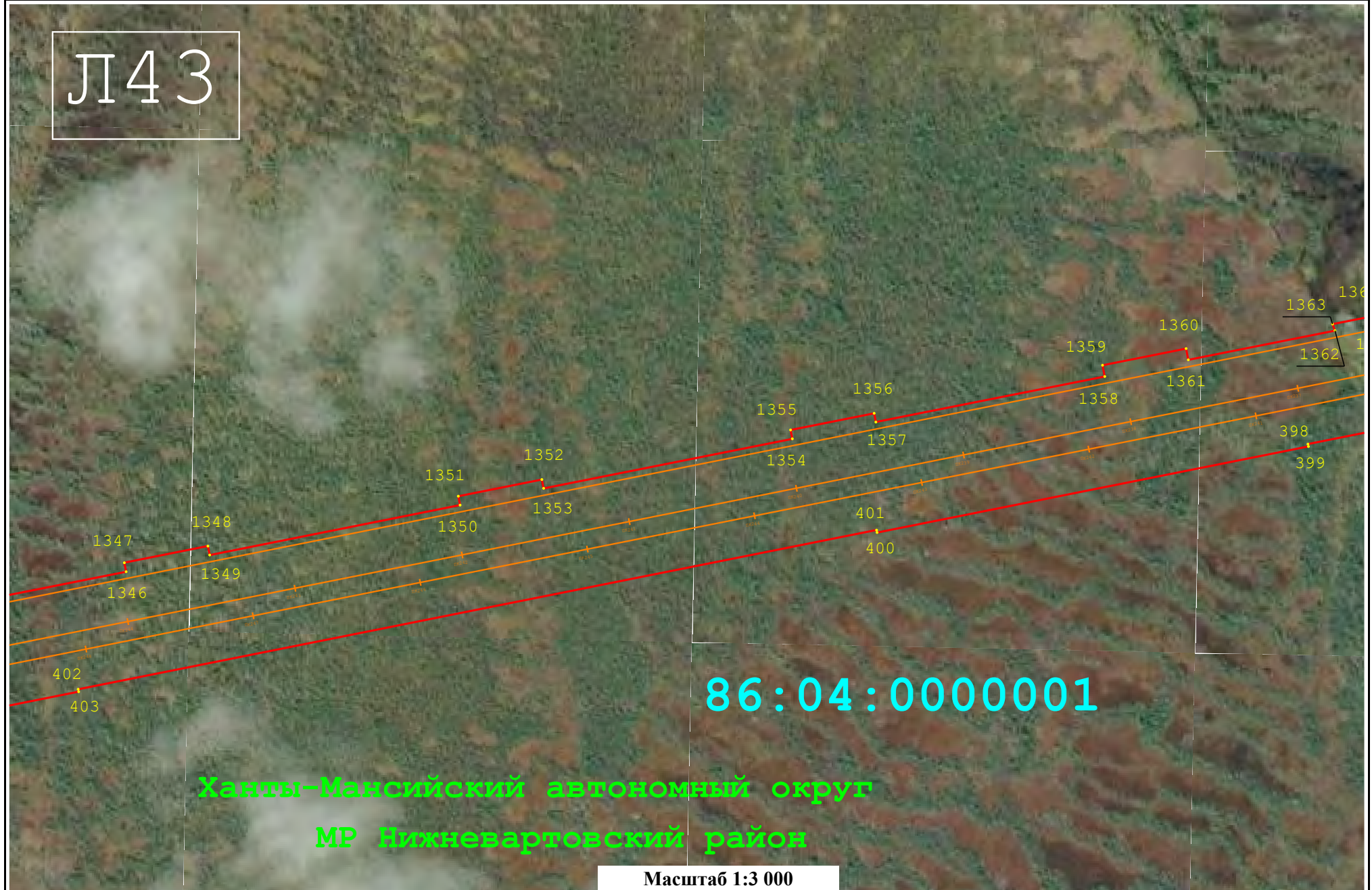
План границ объекта



УСЛОВНЫЕ ОБОЗНАЧЕНИЯ ПРЕДСТАВЛЕНЫ НА ЛИСТЕ №1

Раздел 4  
План границ объекта

Л43



Ханты-Мансийский автономный округ  
МР Нижневартовский район

Масштаб 1:3 000

УСЛОВНЫЕ ОБОЗНАЧЕНИЯ ПРЕДСТАВЛЕНЫ НА ЛИСТЕ №1



Раздел 4

План границ объекта

Ханты-Мансийский автономный округ  
МР Нижневартовский район

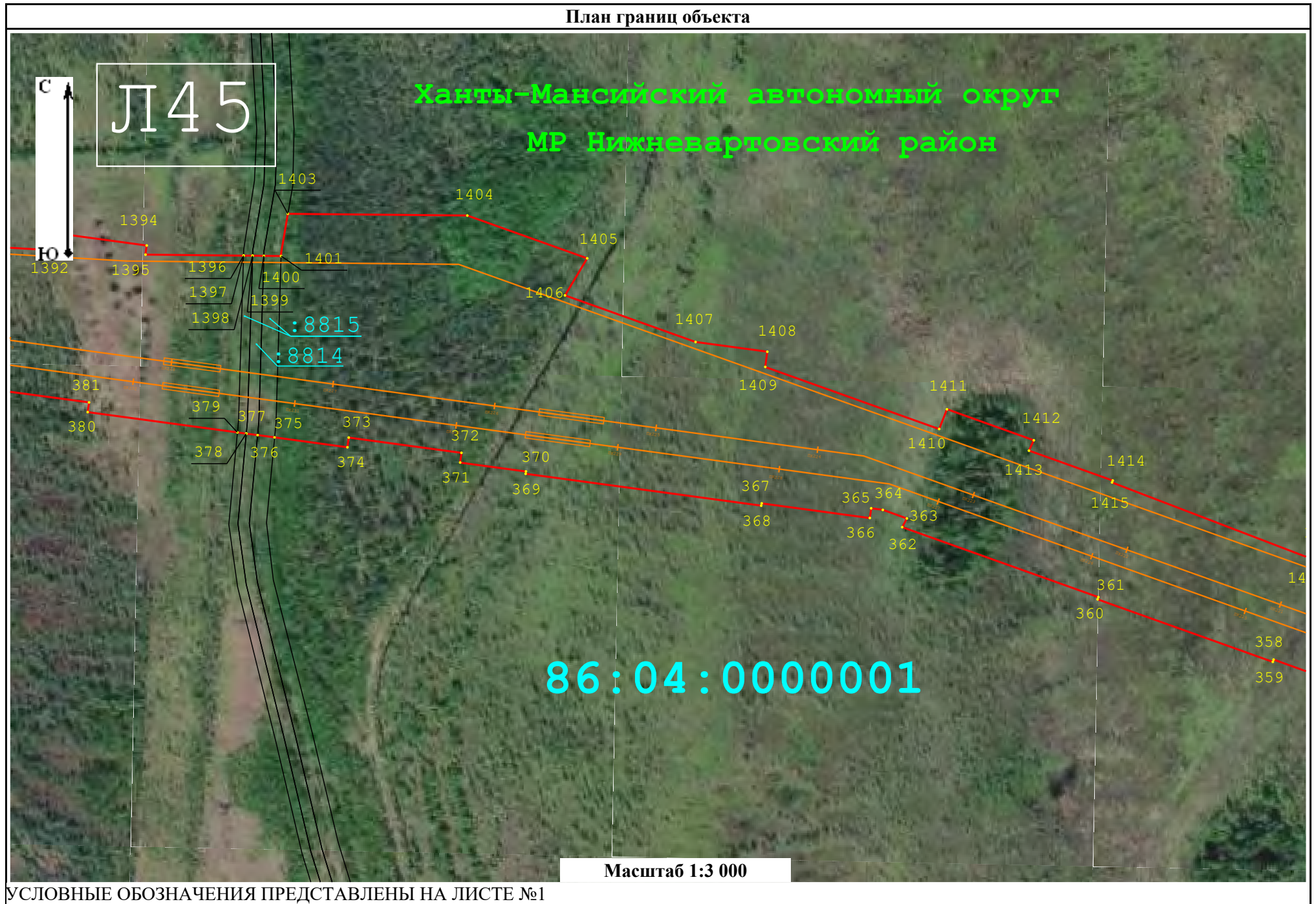
Л44



Масштаб 1:3 000

УСЛОВНЫЕ ОБОЗНАЧЕНИЯ ПРЕДСТАВЛЕНЫ НА ЛИСТЕ №1

Раздел 4  
План границ объекта



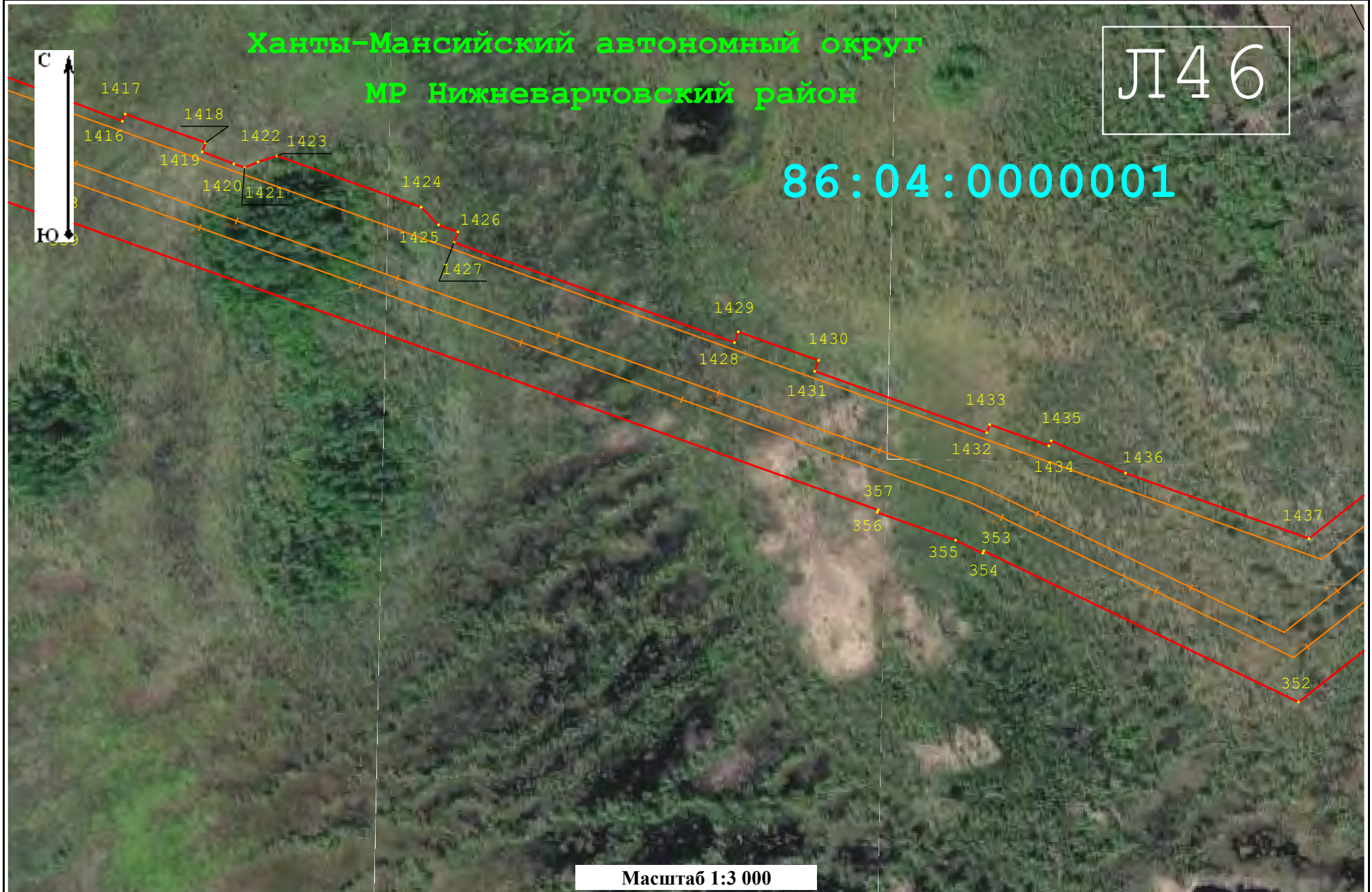
УСЛОВНЫЕ ОБОЗНАЧЕНИЯ ПРЕДСТАВЛЕНЫ НА ЛИСТЕ №1

Раздел 4  
План границ объекта

Ханты-Мансийский автономный округ  
МР Нижневартовский район

Л46

86:04:0000001

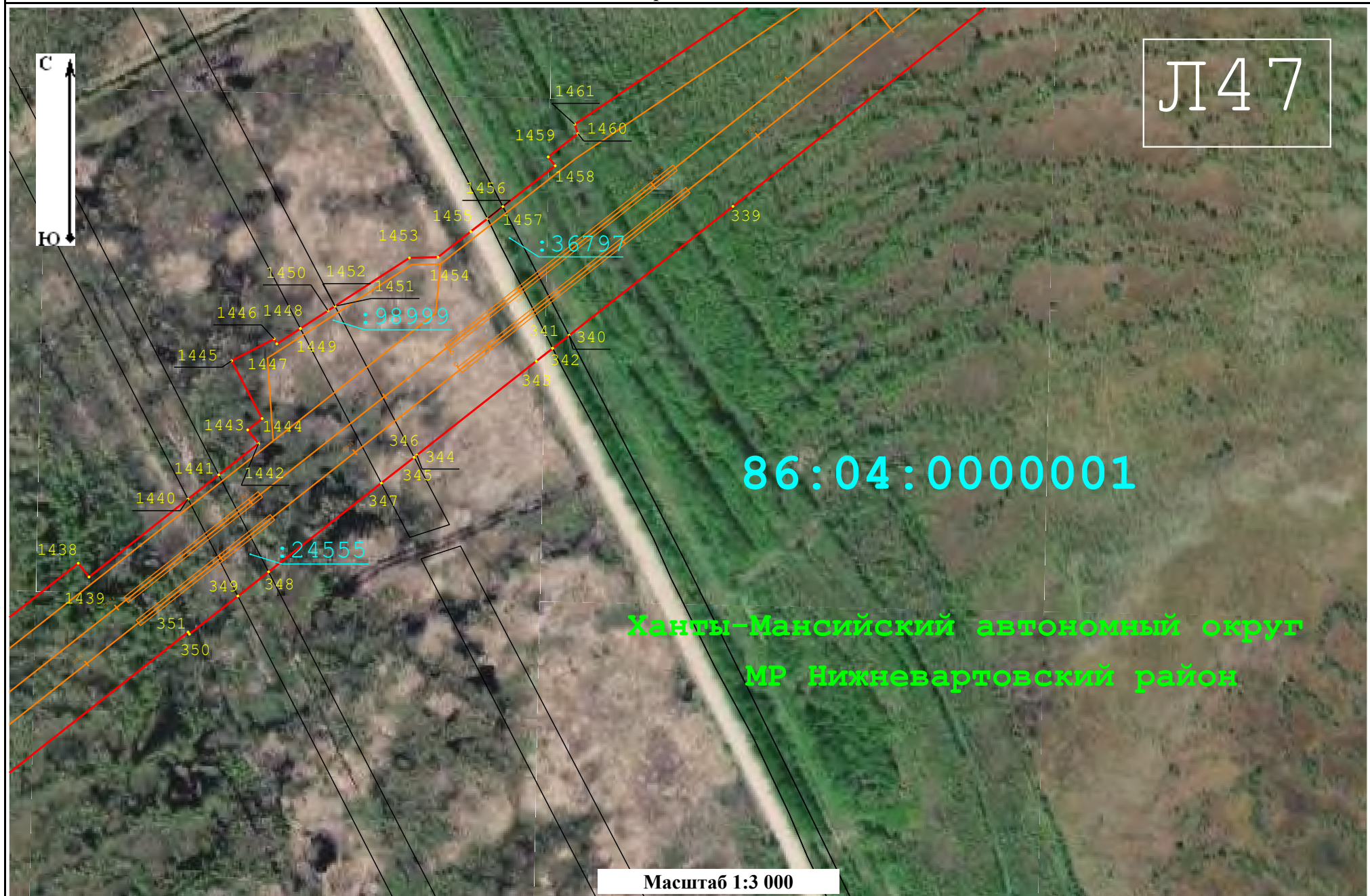


Масштаб 1:3 000

УСЛОВНЫЕ ОБОЗНАЧЕНИЯ ПРЕДСТАВЛЕНЫ НА ЛИСТЕ №1

Раздел 4  
План границ объекта

Л47



86:04:0000001

Ханты-Мансийский автономный округ  
МР Нижневартовский район

Масштаб 1:3 000

УСЛОВНЫЕ ОБОЗНАЧЕНИЯ ПРЕДСТАВЛЕНЫ НА ЛИСТЕ №1

Раздел 4

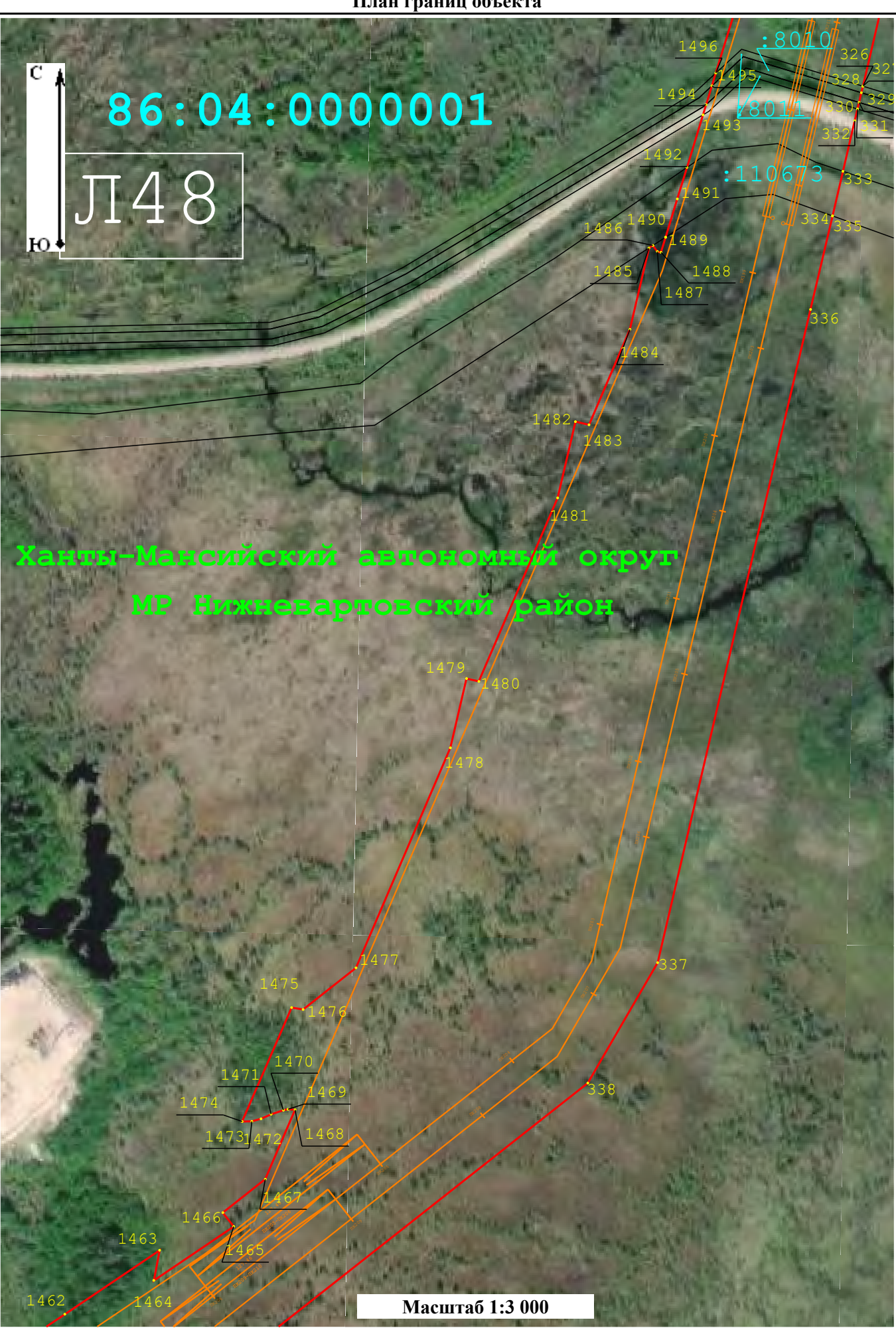
План границ объекта



86:04:0000001

Л48

Ханты-Мансийский автономный округ  
МР Нижневартовский район

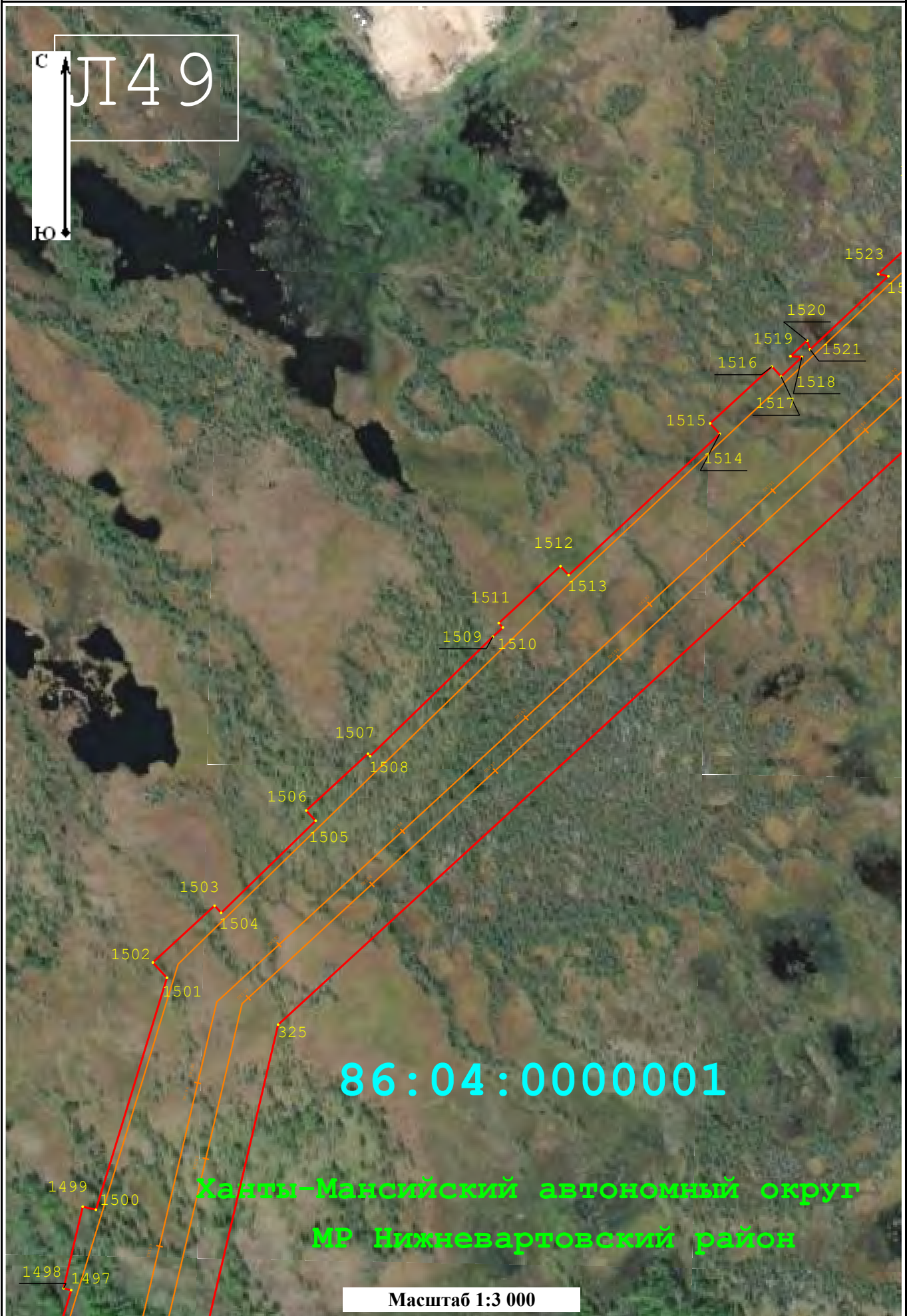


Масштаб 1:3 000

УСЛОВНЫЕ ОБОЗНАЧЕНИЯ ПРЕДСТАВЛЕНЫ НА ЛИСТЕ №1

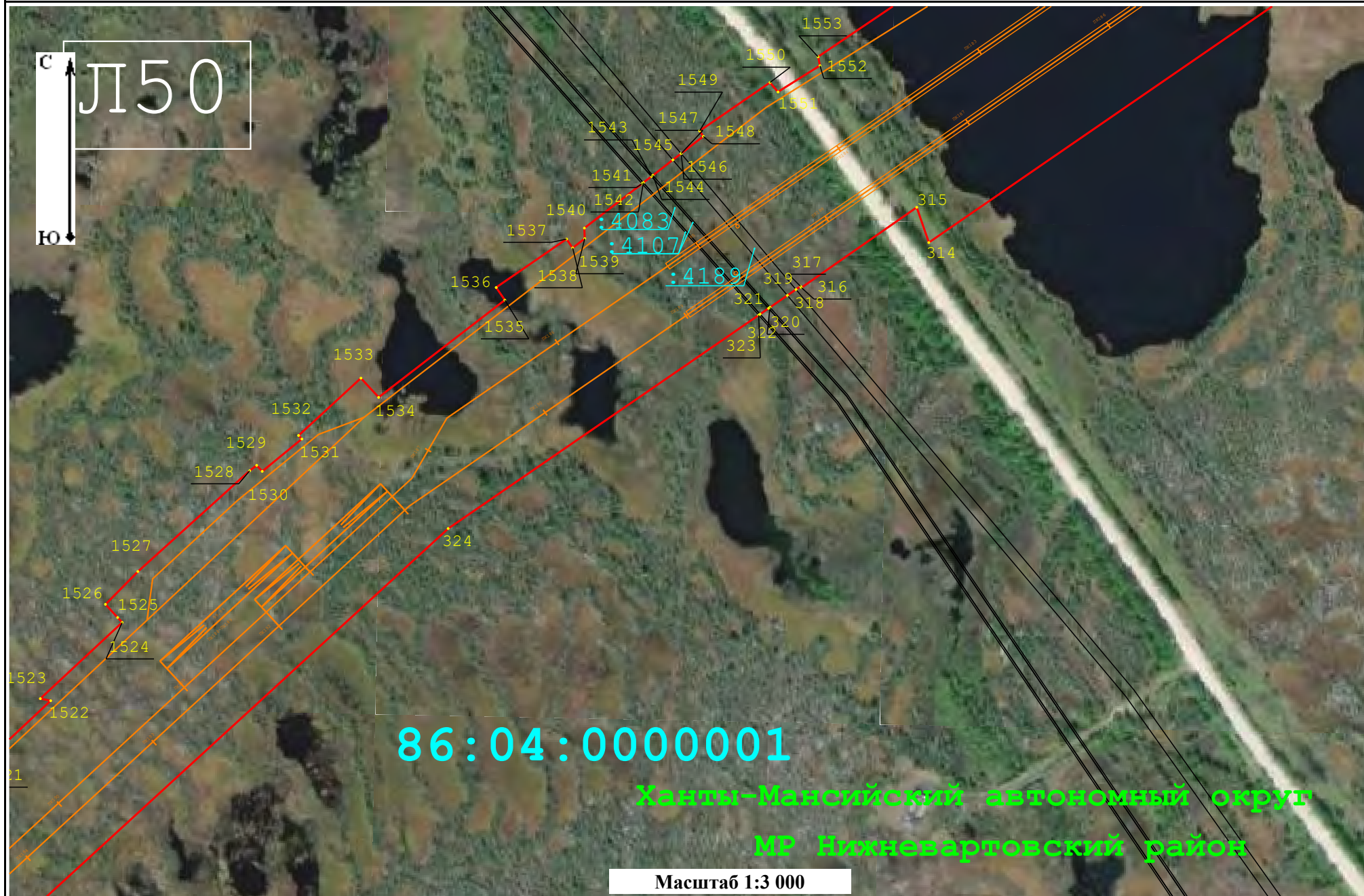
Раздел 4  
План границ объекта

Л49  
С  
Ю



УСЛОВНЫЕ ОБОЗНАЧЕНИЯ ПРЕДСТАВЛЕНЫ НА ЛИСТЕ №1

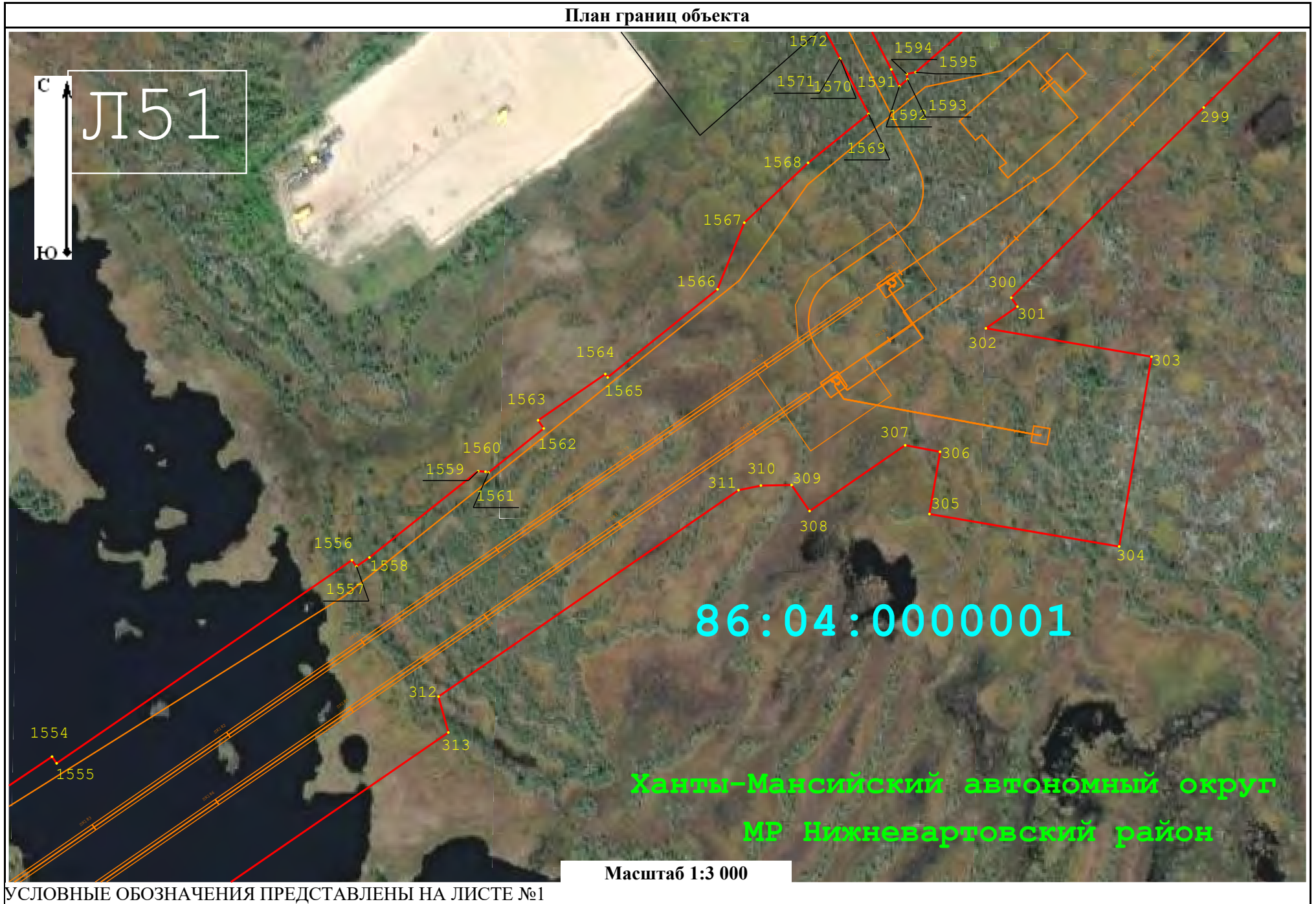
Раздел 4  
План границ объекта



УСЛОВНЫЕ ОБОЗНАЧЕНИЯ ПРЕДСТАВЛЕНЫ НА ЛИСТЕ №1

Раздел 4

План границ объекта



Л51

С  
Ю

86:04:0000001

Ханты-Мансийский автономный округ  
МР Нижневартовский район

Масштаб 1:3 000

УСЛОВНЫЕ ОБОЗНАЧЕНИЯ ПРЕДСТАВЛЕНЫ НА ЛИСТЕ №1



Раздел 4  
План границ объекта

Л52

Ханты-Мансийский автономный округ  
МР Нижневартовский район



УСЛОВНЫЕ ОБОЗНАЧЕНИЯ ПРЕДСТАВЛЕНЫ НА ЛИСТЕ №1

Раздел 4  
План границ объекта

Л53

86:04:0000001

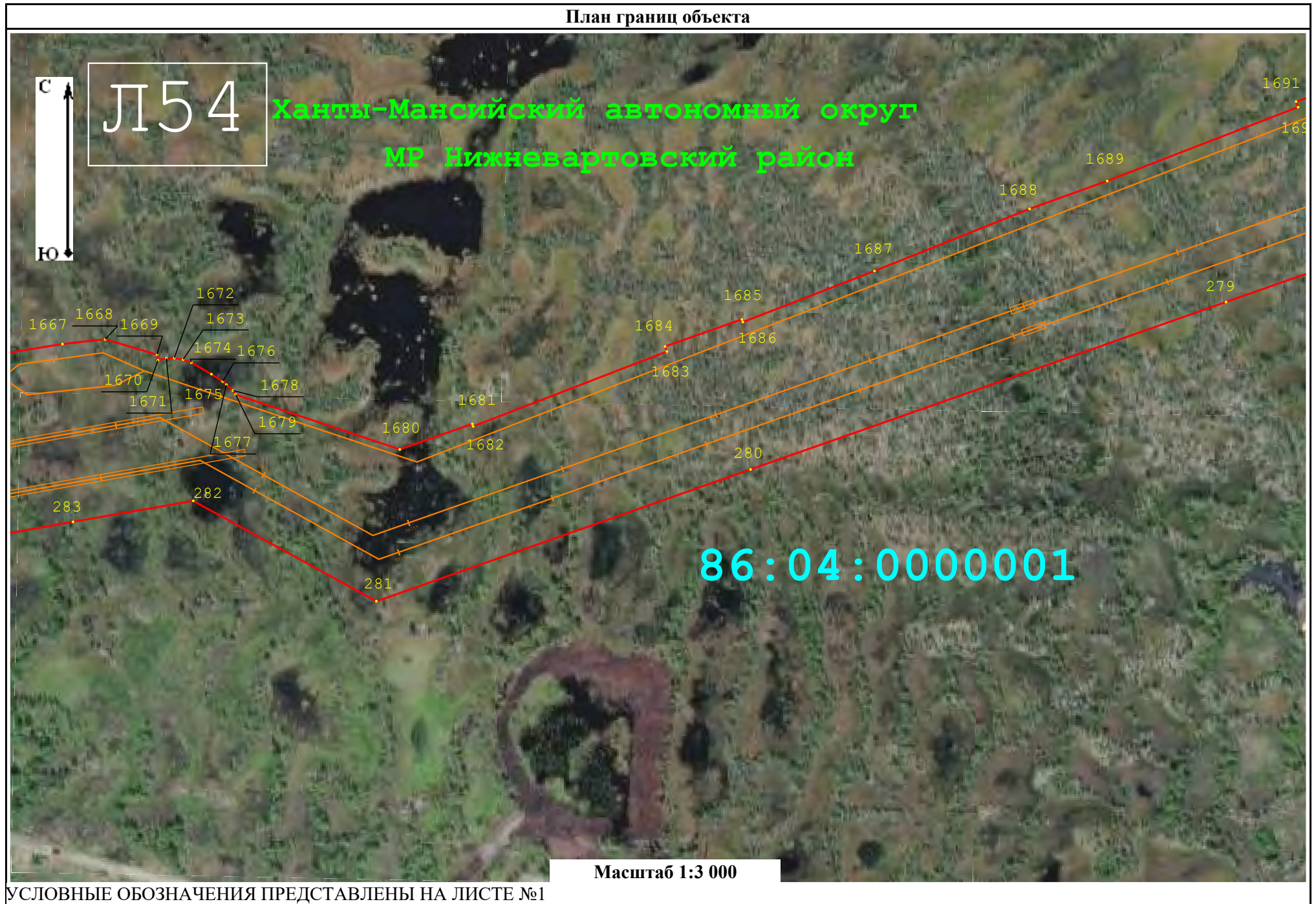
Ханты-Мансийский автономный округ  
МР Нижневартовский район



Масштаб 1:3 000

УСЛОВНЫЕ ОБОЗНАЧЕНИЯ ПРЕДСТАВЛЕНЫ НА ЛИСТЕ №1

Раздел 4  
План границ объекта

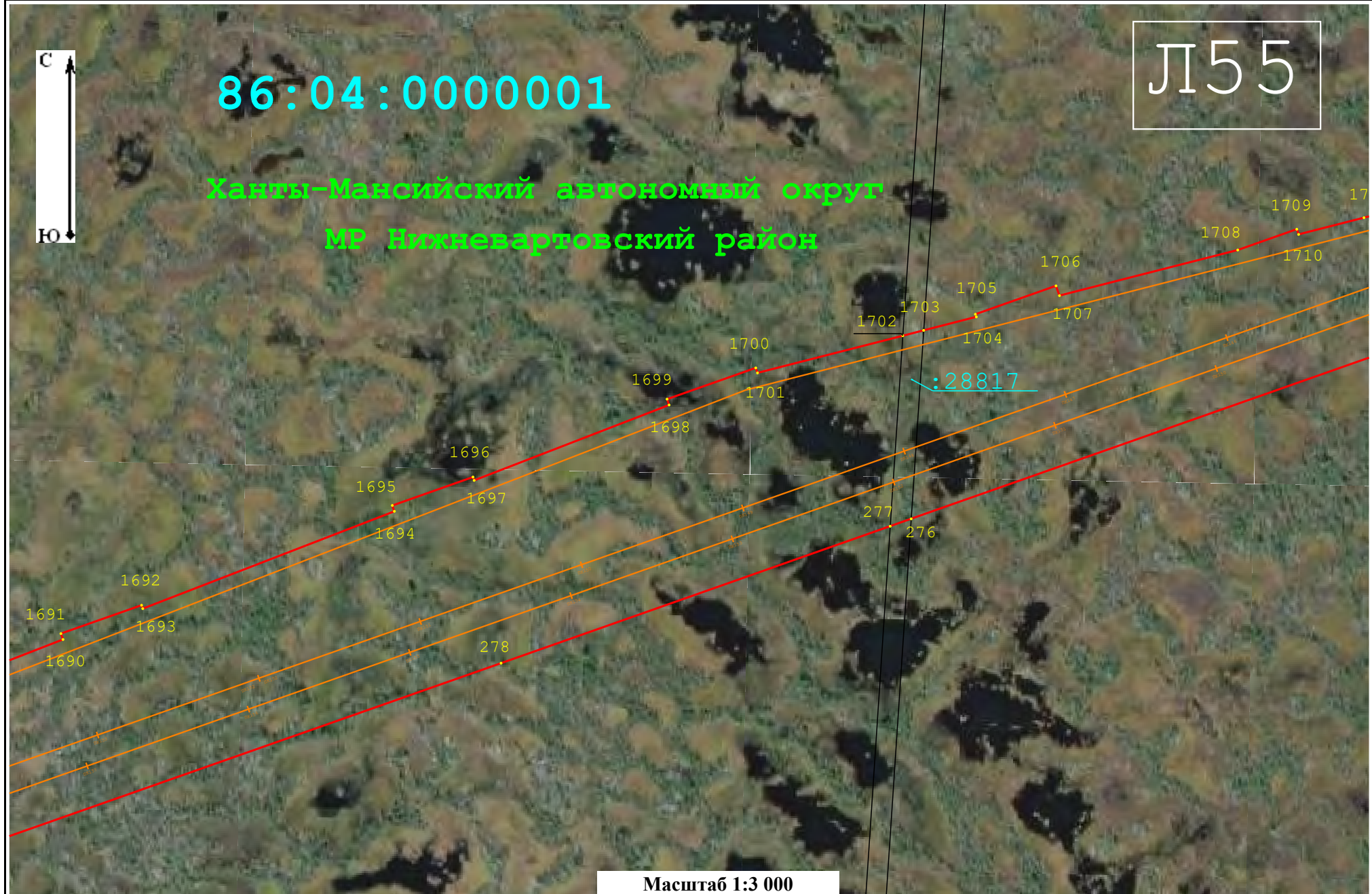


Раздел 4  
План границ объекта

Л55

86:04:0000001

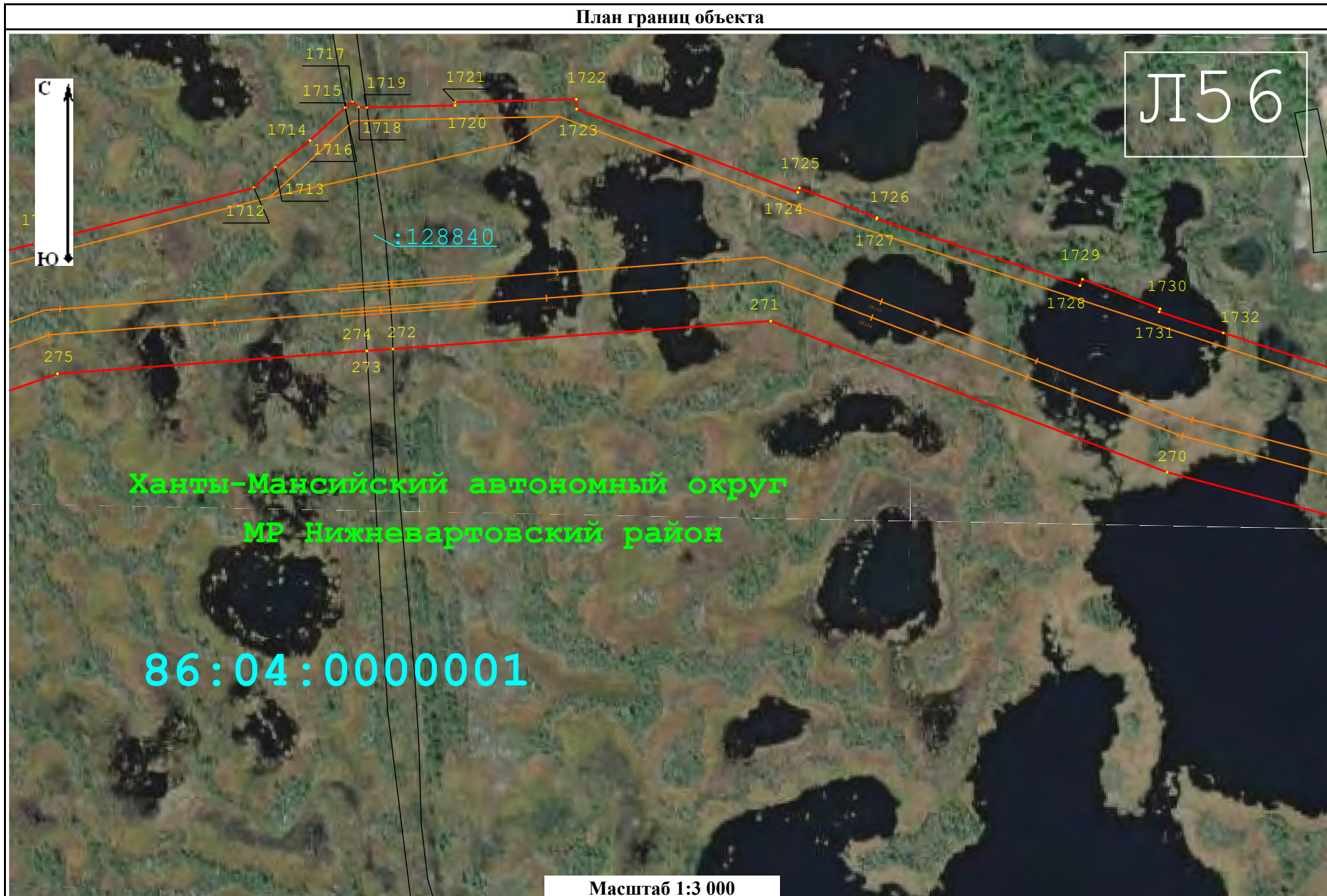
Ханты-Мансийский автономный округ  
МР Нижневартовский район



Масштаб 1:3 000

УСЛОВНЫЕ ОБОЗНАЧЕНИЯ ПРЕДСТАВЛЕНЫ НА ЛИСТЕ №1

Раздел 4  
План границ объекта



УСЛОВНЫЕ ОБОЗНАЧЕНИЯ ПРЕДСТАВЛЕНЫ НА ЛИСТЕ №1

Раздел 4  
План границ объекта



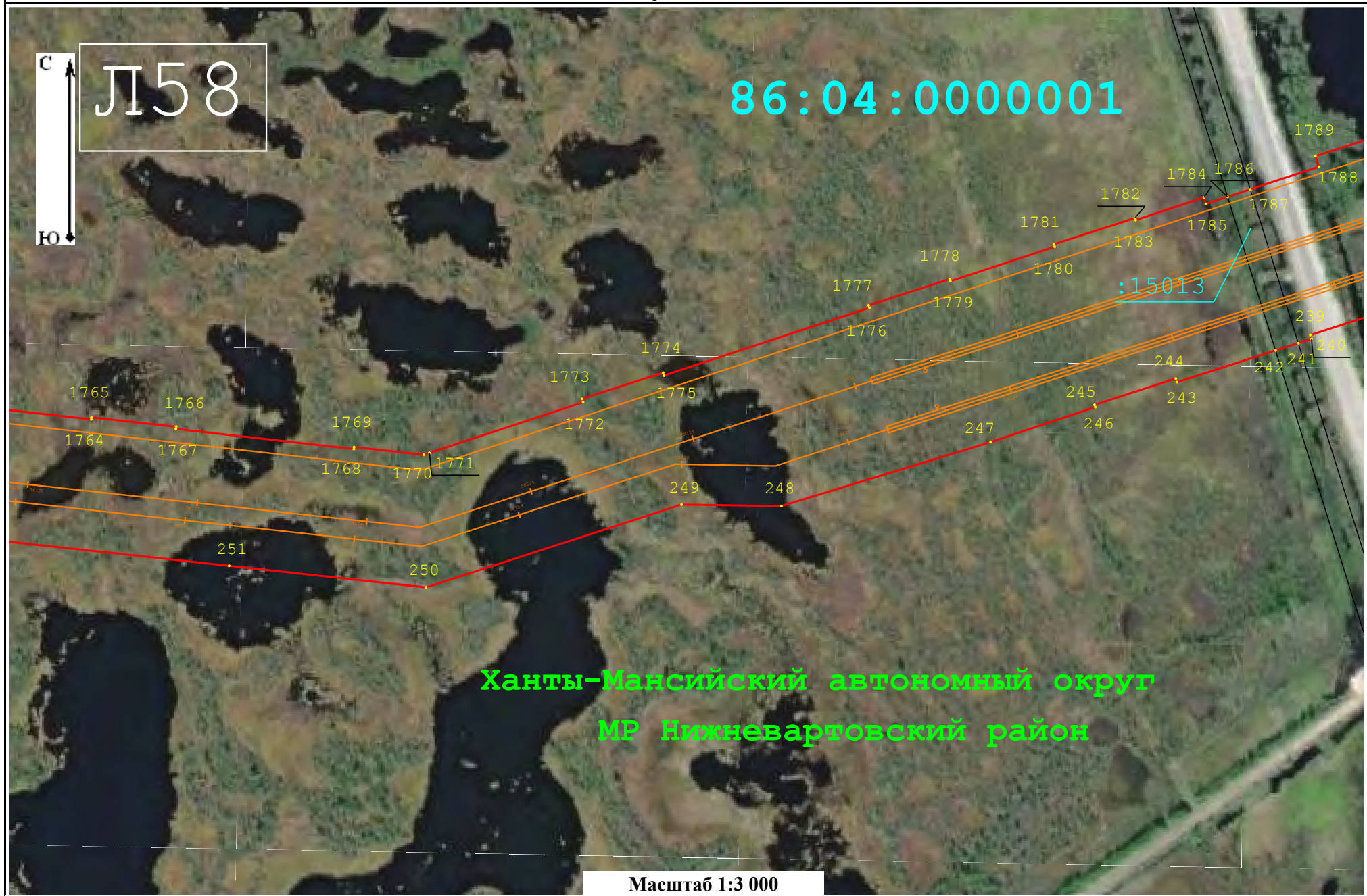
УСЛОВНЫЕ ОБОЗНАЧЕНИЯ ПРЕДСТАВЛЕНЫ НА ЛИСТЕ №1

Раздел 4  
План границ объекта

Л58  
С  
Ю

86:04:0000001

:15013

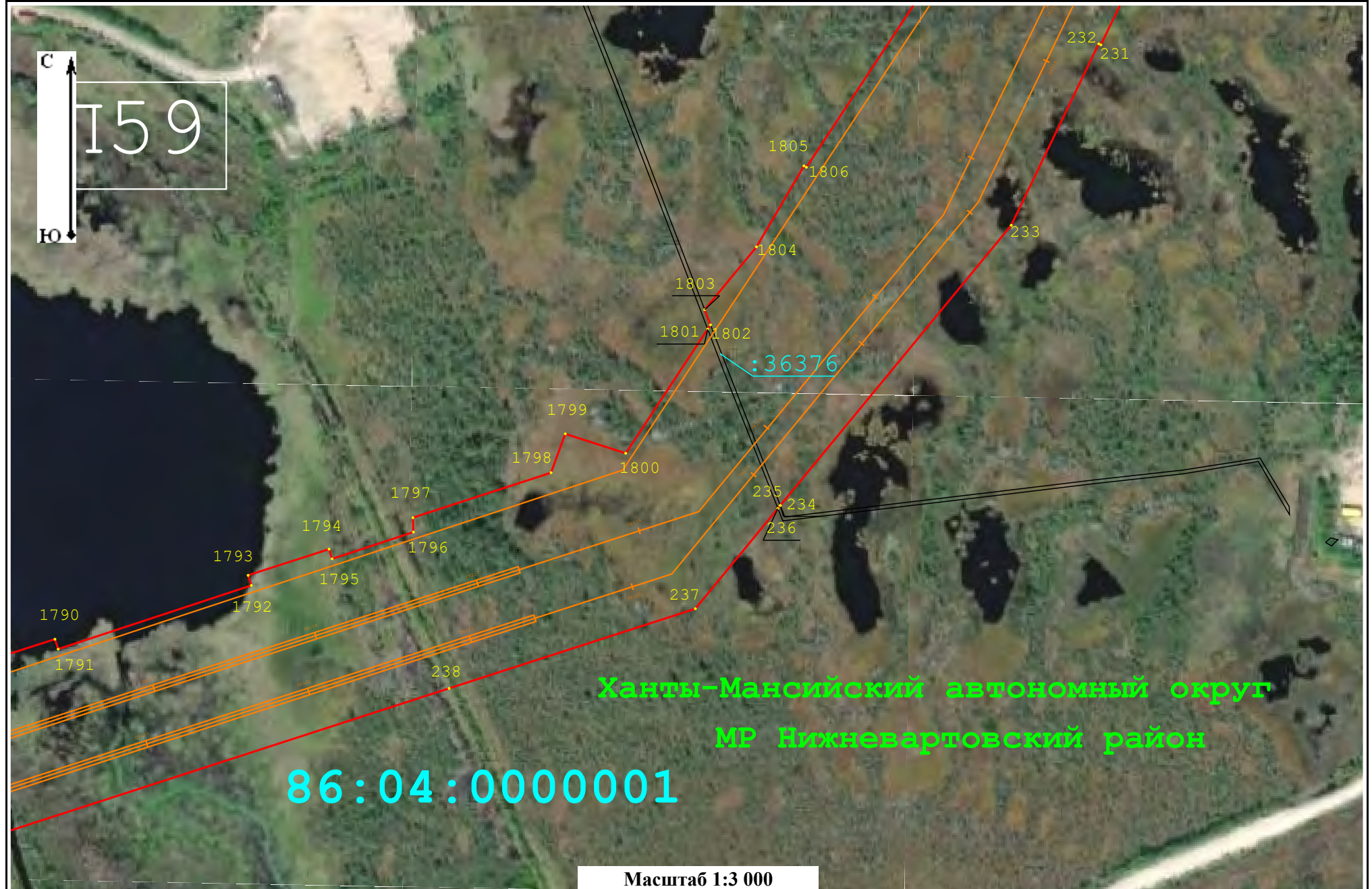


Ханты-Мансийский автономный округ  
МР Нижневартовский район

Масштаб 1:3 000

УСЛОВНЫЕ ОБОЗНАЧЕНИЯ ПРЕДСТАВЛЕНЫ НА ЛИСТЕ №1

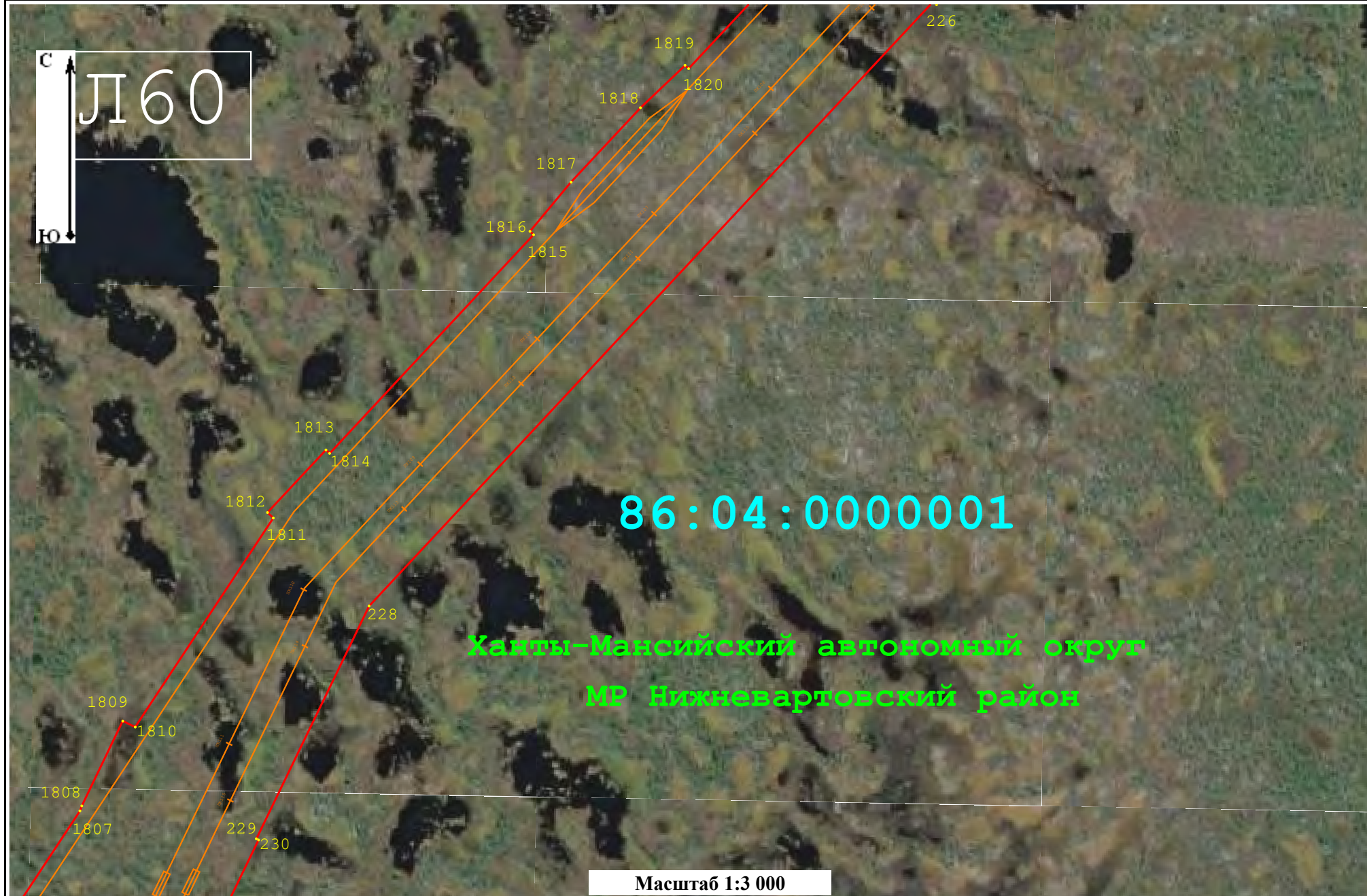
Раздел 4  
План границ объекта



УСЛОВНЫЕ ОБОЗНАЧЕНИЯ ПРЕДСТАВЛЕНЫ НА ЛИСТЕ №1



Раздел 4  
План границ объекта



УСЛОВНЫЕ ОБОЗНАЧЕНИЯ ПРЕДСТАВЛЕНЫ НА ЛИСТЕ №1

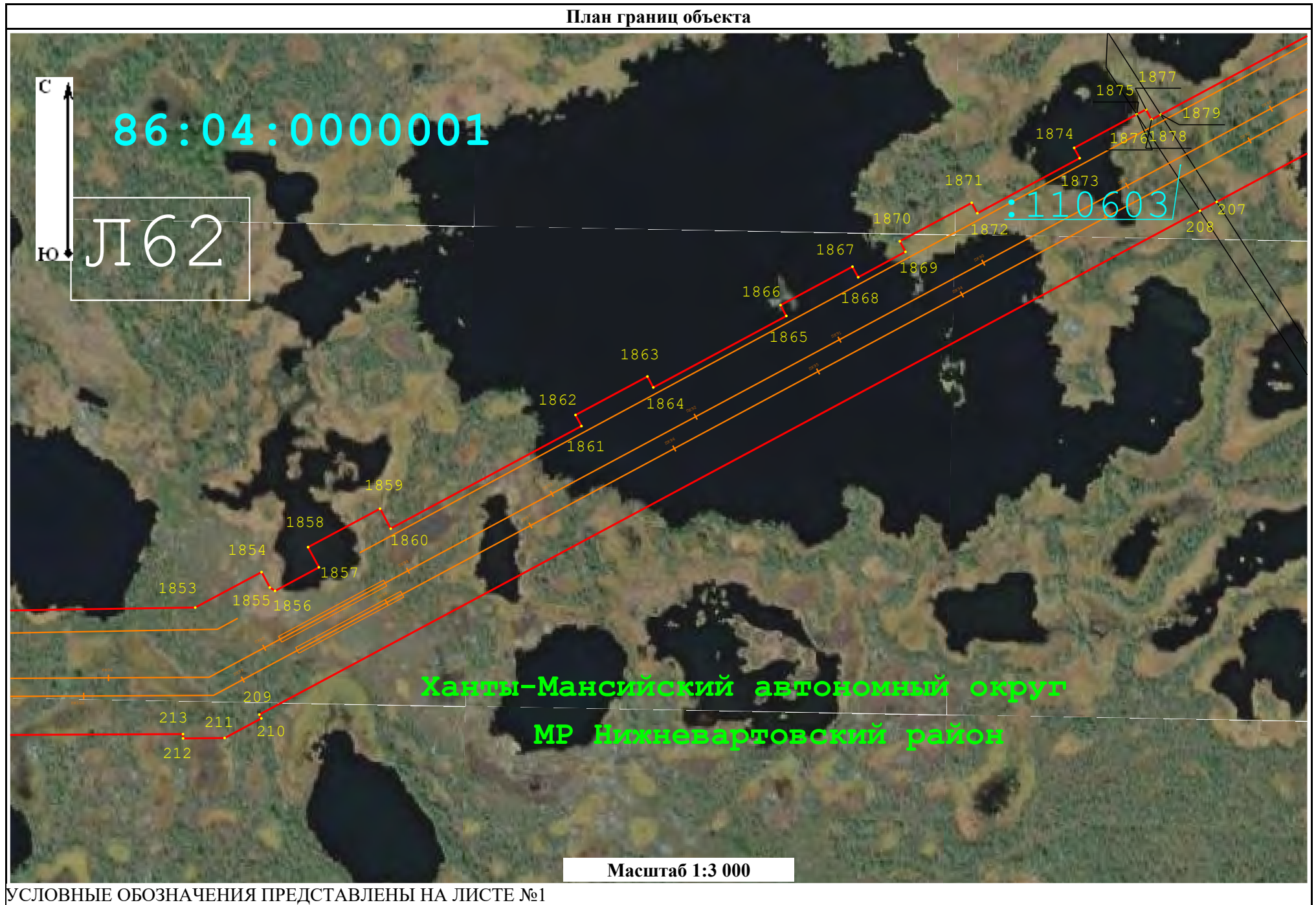
Раздел 4  
План границ объекта



Ханты-Мансийский автономный округ  
МР Нижневартовский район

УСЛОВНЫЕ ОБОЗНАЧЕНИЯ ПРЕДСТАВЛЕНЫ НА ЛИСТЕ №1

Раздел 4  
План границ объекта



УСЛОВНЫЕ ОБОЗНАЧЕНИЯ ПРЕДСТАВЛЕНЫ НА ЛИСТЕ №1

Раздел 4  
План границ объекта

Л63

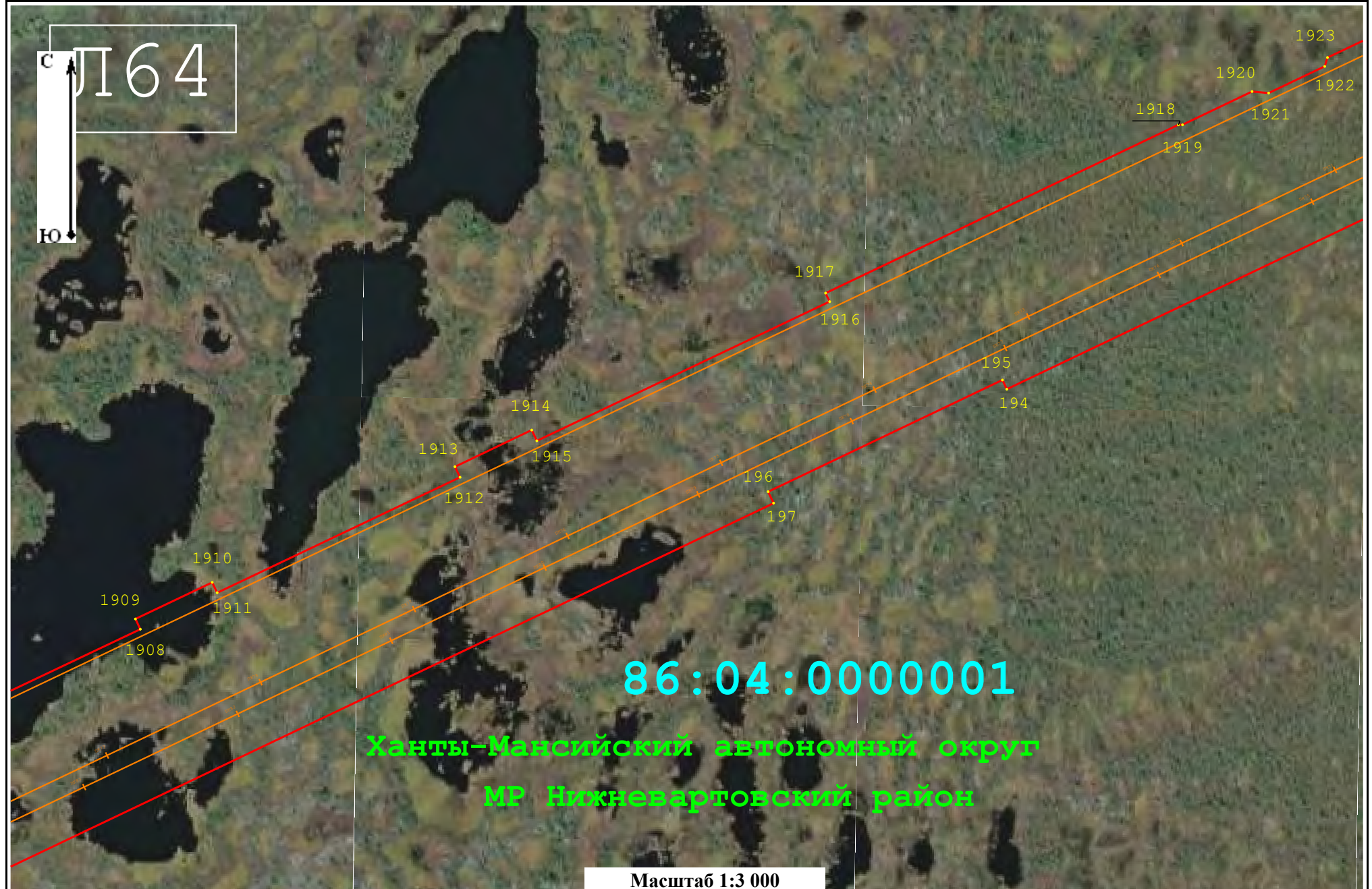


Ханты-Мансийский автономный округ  
МР Нижневартовский район

Масштаб 1:3 000

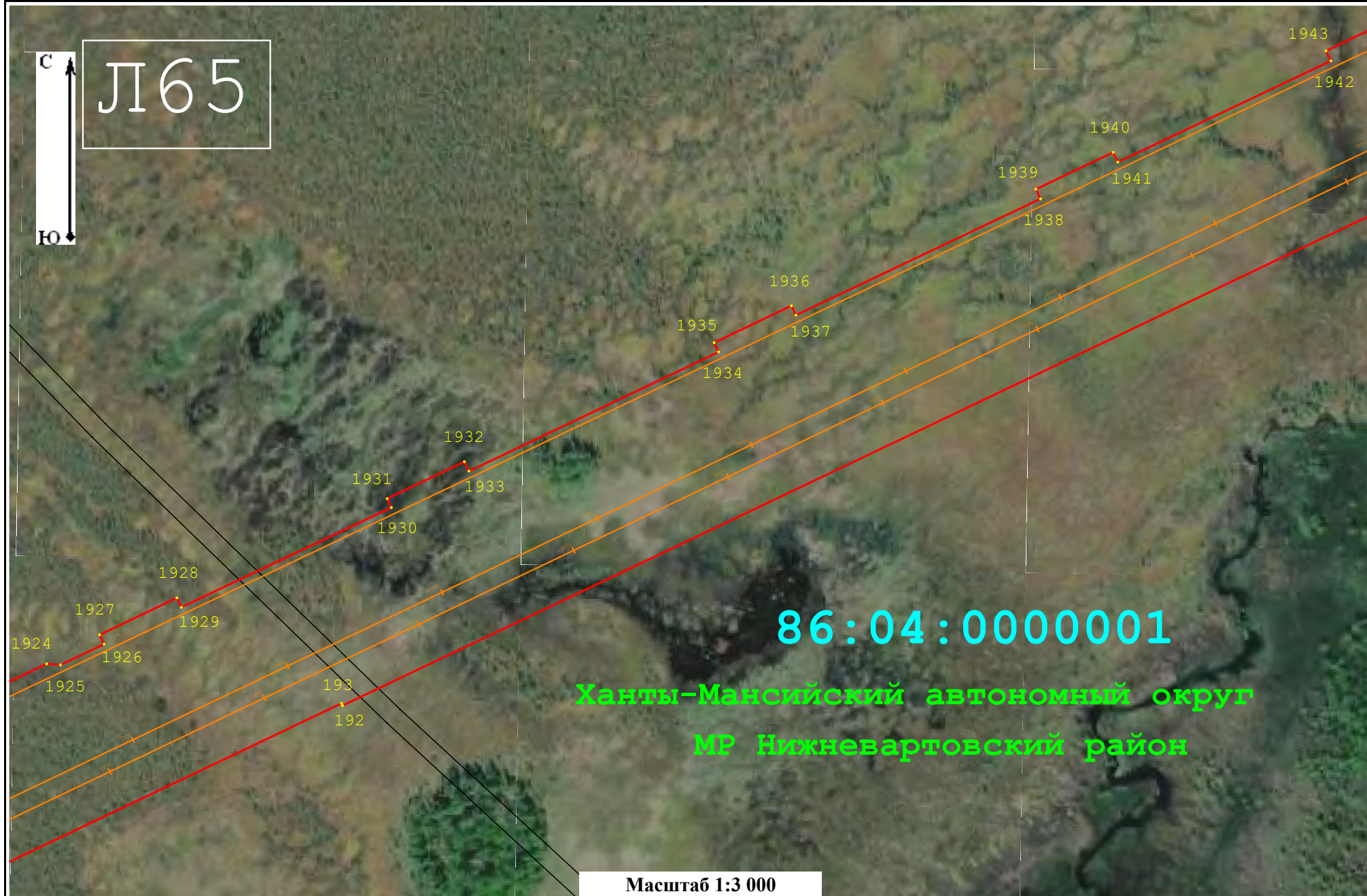
УСЛОВНЫЕ ОБОЗНАЧЕНИЯ ПРЕДСТАВЛЕНЫ НА ЛИСТЕ №1

Раздел 4  
План границ объекта



УСЛОВНЫЕ ОБОЗНАЧЕНИЯ ПРЕДСТАВЛЕНЫ НА ЛИСТЕ №1

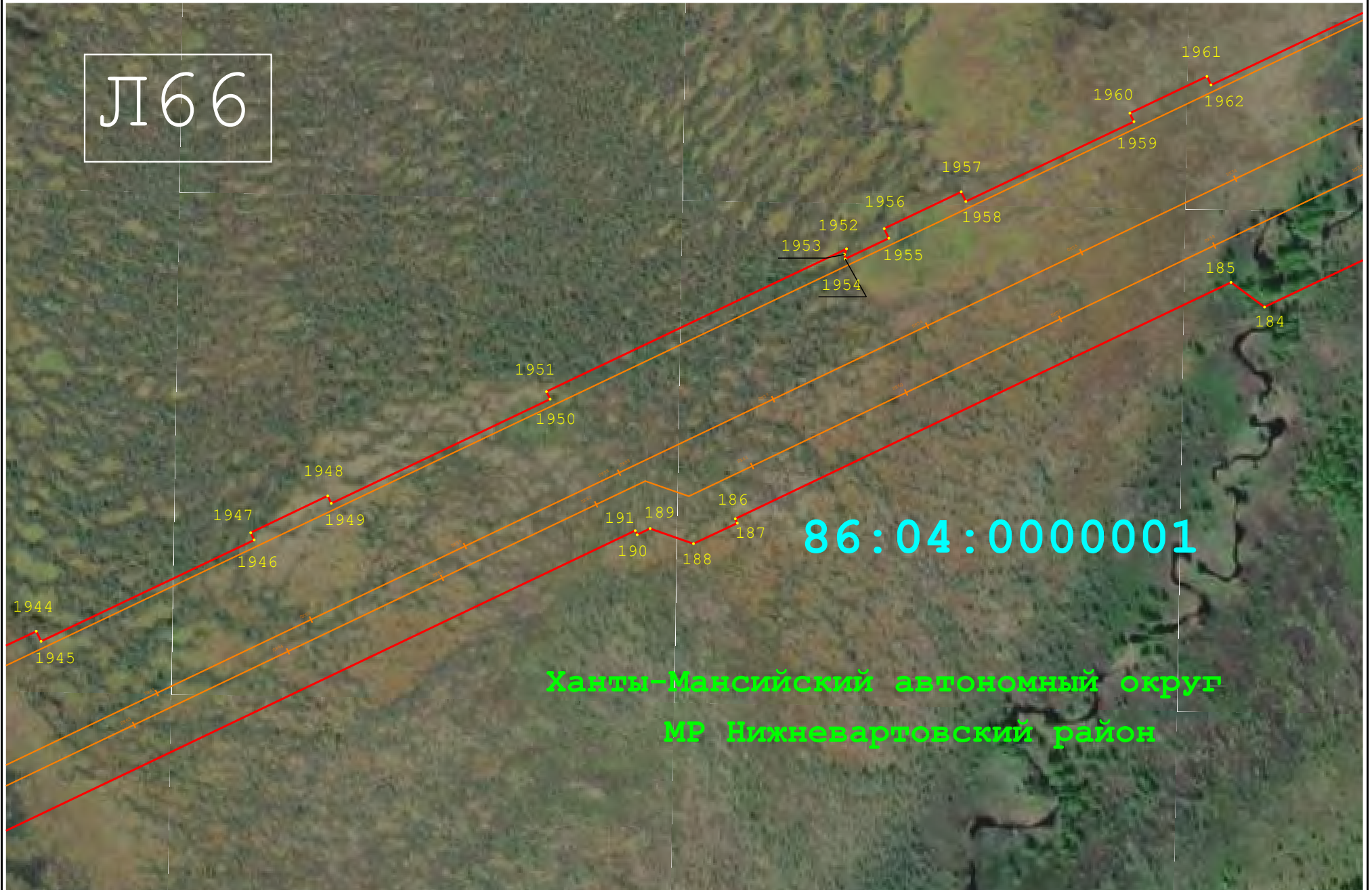
Раздел 4  
План границ объекта



УСЛОВНЫЕ ОБОЗНАЧЕНИЯ ПРЕДСТАВЛЕНЫ НА ЛИСТЕ №1

Раздел 4  
План границ объекта

Л 66

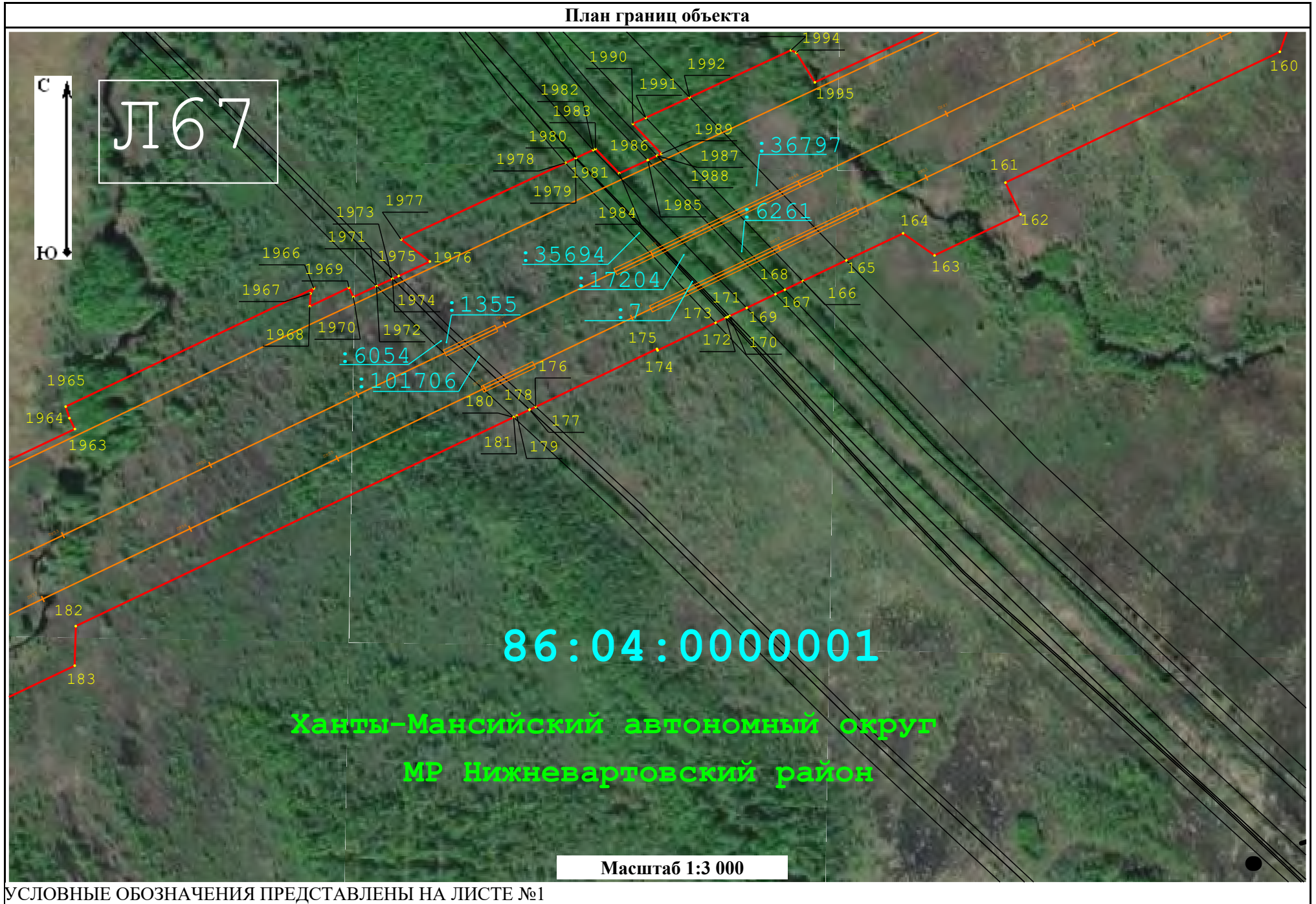


Ханты-Мансийский автономный округ  
МР Нижневартовский район

Масштаб 1:3 000

Раздел 4

План границ объекта



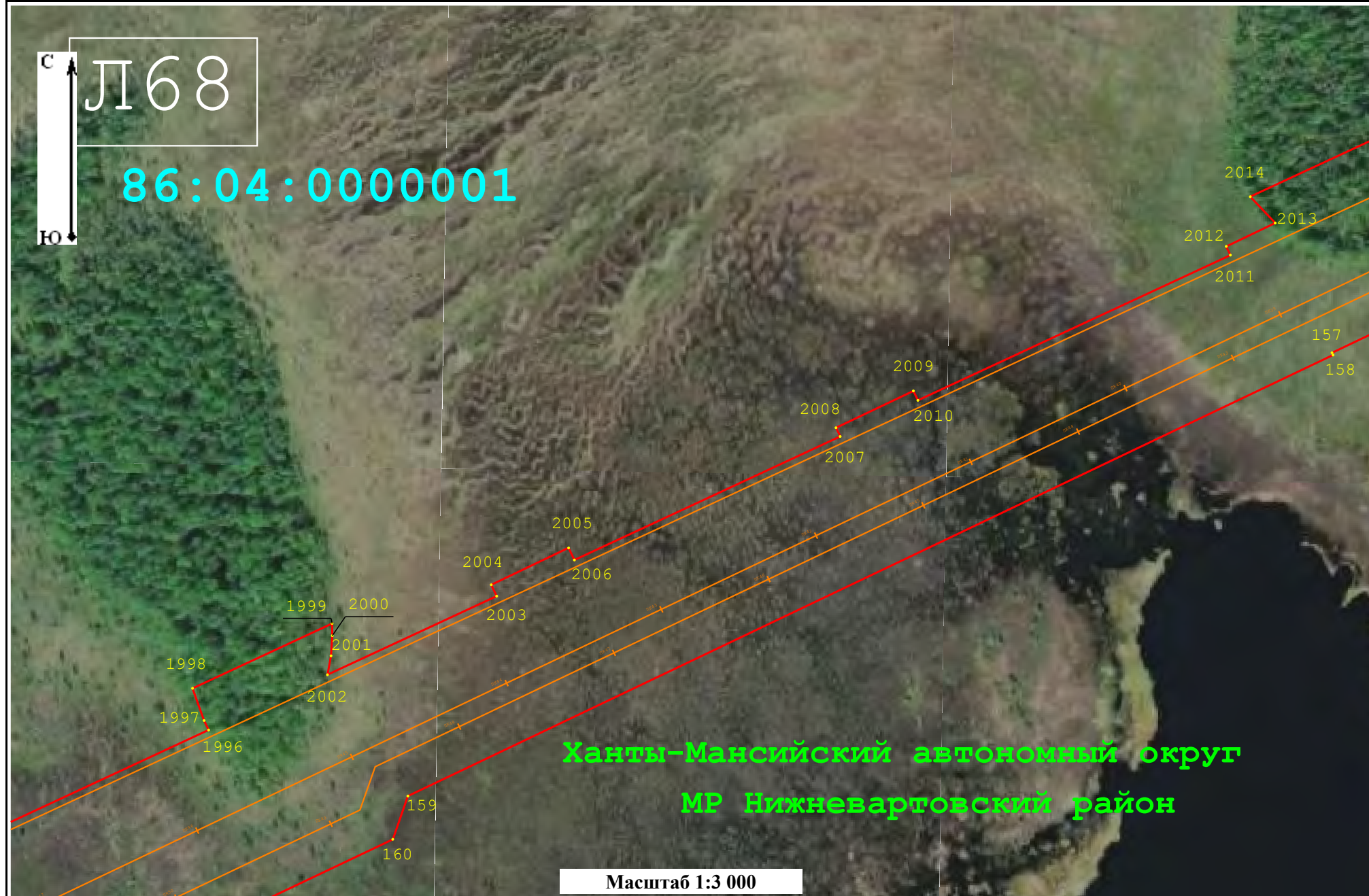
Ханты-Мансийский автономный округ  
МР Нижневартовский район

Масштаб 1:3 000

УСЛОВНЫЕ ОБОЗНАЧЕНИЯ ПРЕДСТАВЛЕНЫ НА ЛИСТЕ №1



Раздел 4  
План границ объекта

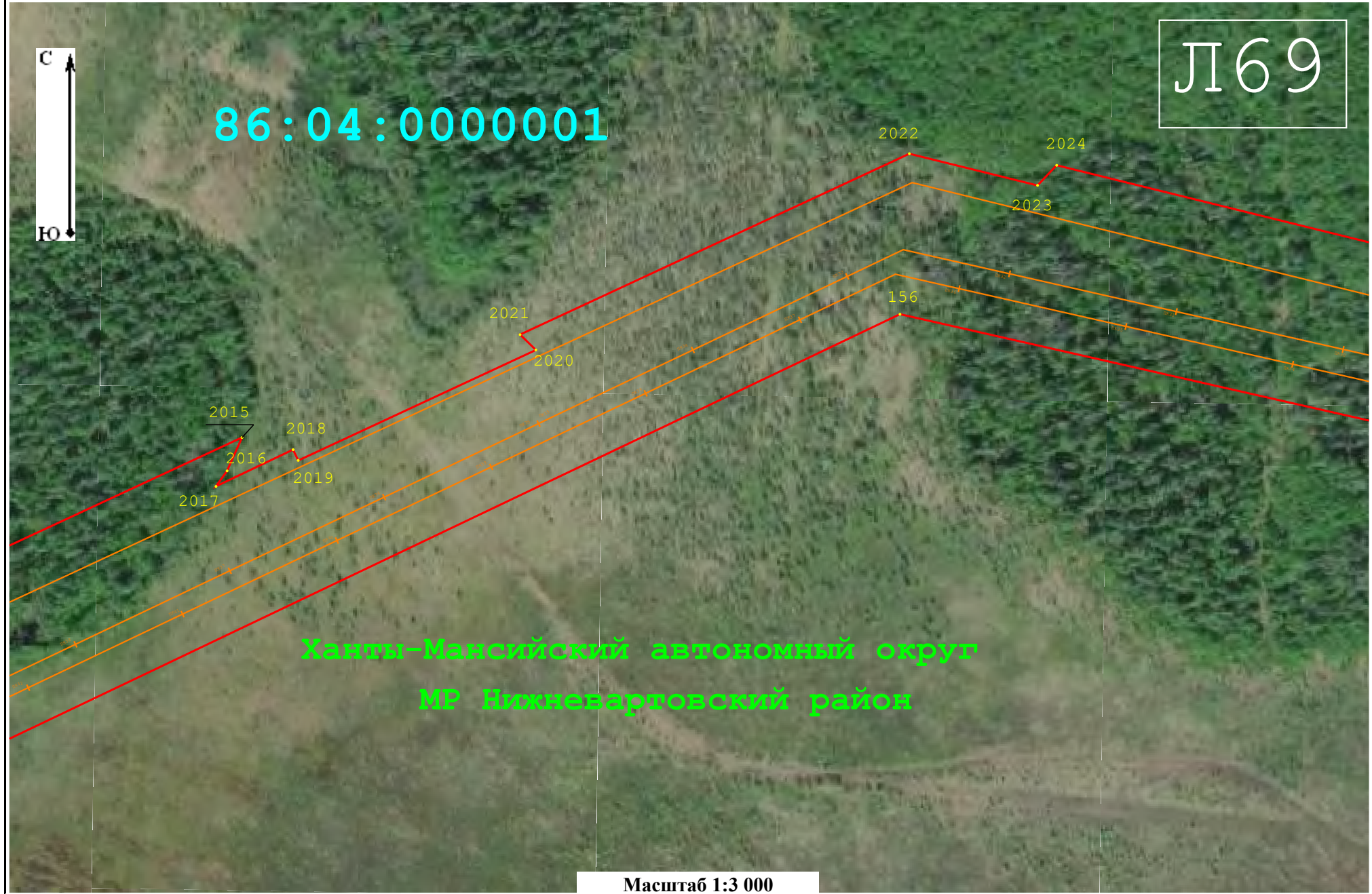


УСЛОВНЫЕ ОБОЗНАЧЕНИЯ ПРЕДСТАВЛЕНЫ НА ЛИСТЕ №1

Раздел 4  
План границ объекта

Л69

86:04:0000001



Ханты-Мансийский автономный округ  
МР Нижневартовский район

Масштаб 1:3 000

УСЛОВНЫЕ ОБОЗНАЧЕНИЯ ПРЕДСТАВЛЕНЫ НА ЛИСТЕ №1

Раздел 4  
План границ объекта

Л70

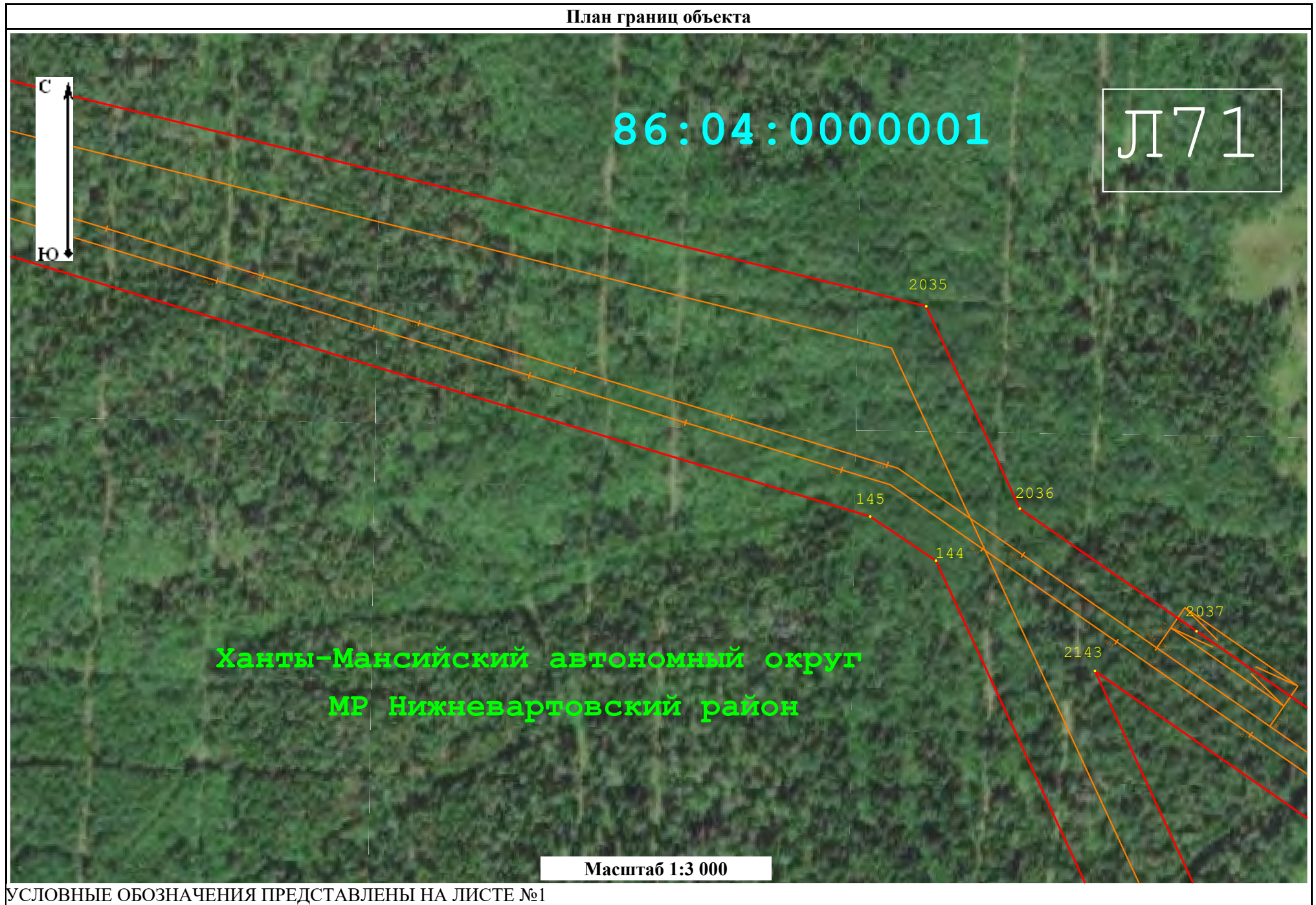
86:04:0000001



Ханты-Мансийский автономный округ  
МР Нижневартовский район

Масштаб 1:3 000

Раздел 4  
План границ объекта



УСЛОВНЫЕ ОБОЗНАЧЕНИЯ ПРЕДСТАВЛЕНЫ НА ЛИСТЕ №1

Раздел 4

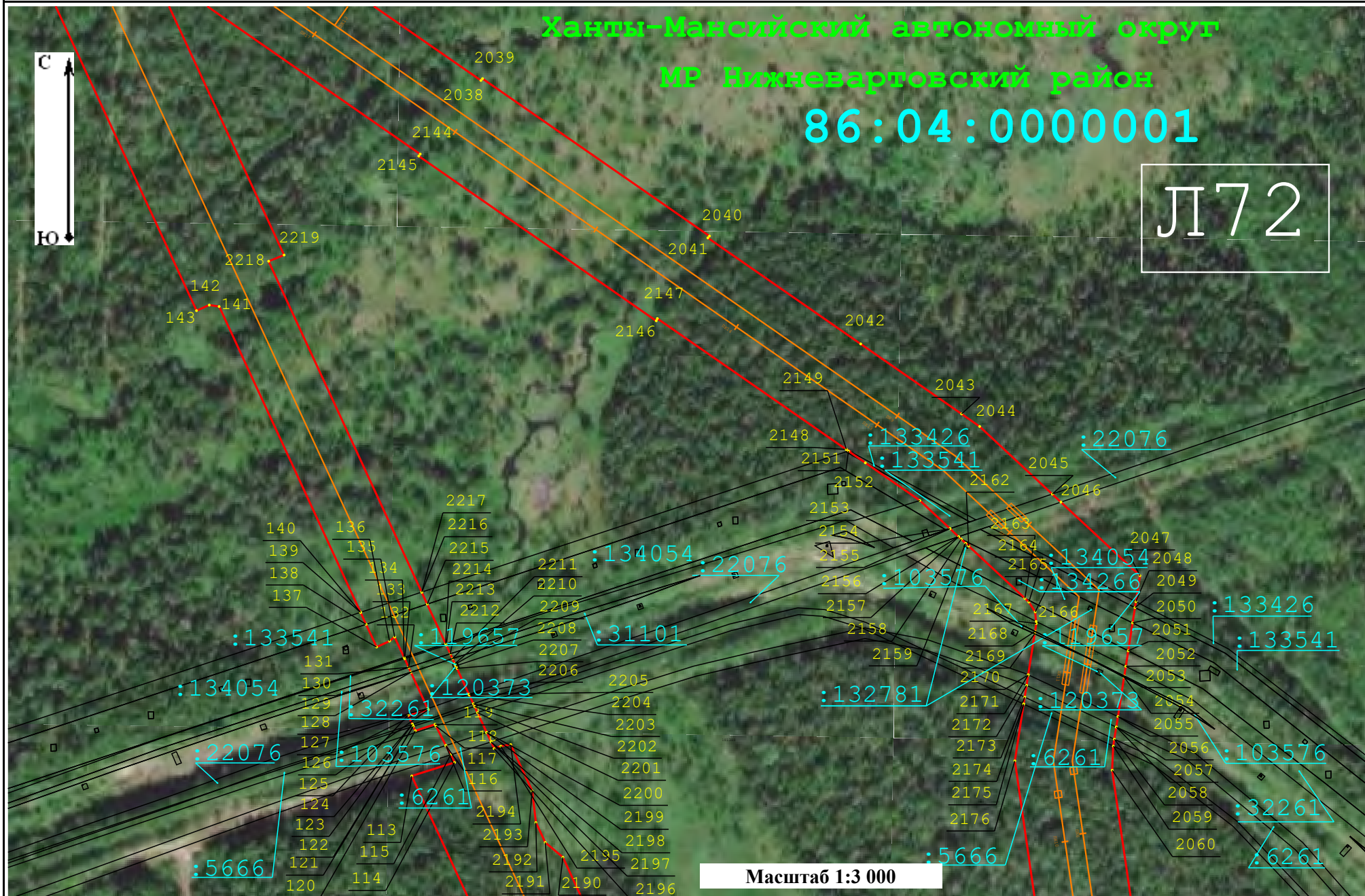
План границ объекта

Ханты-Мансийский автономный округ

МР Нижневартовский район

86:04:0000001

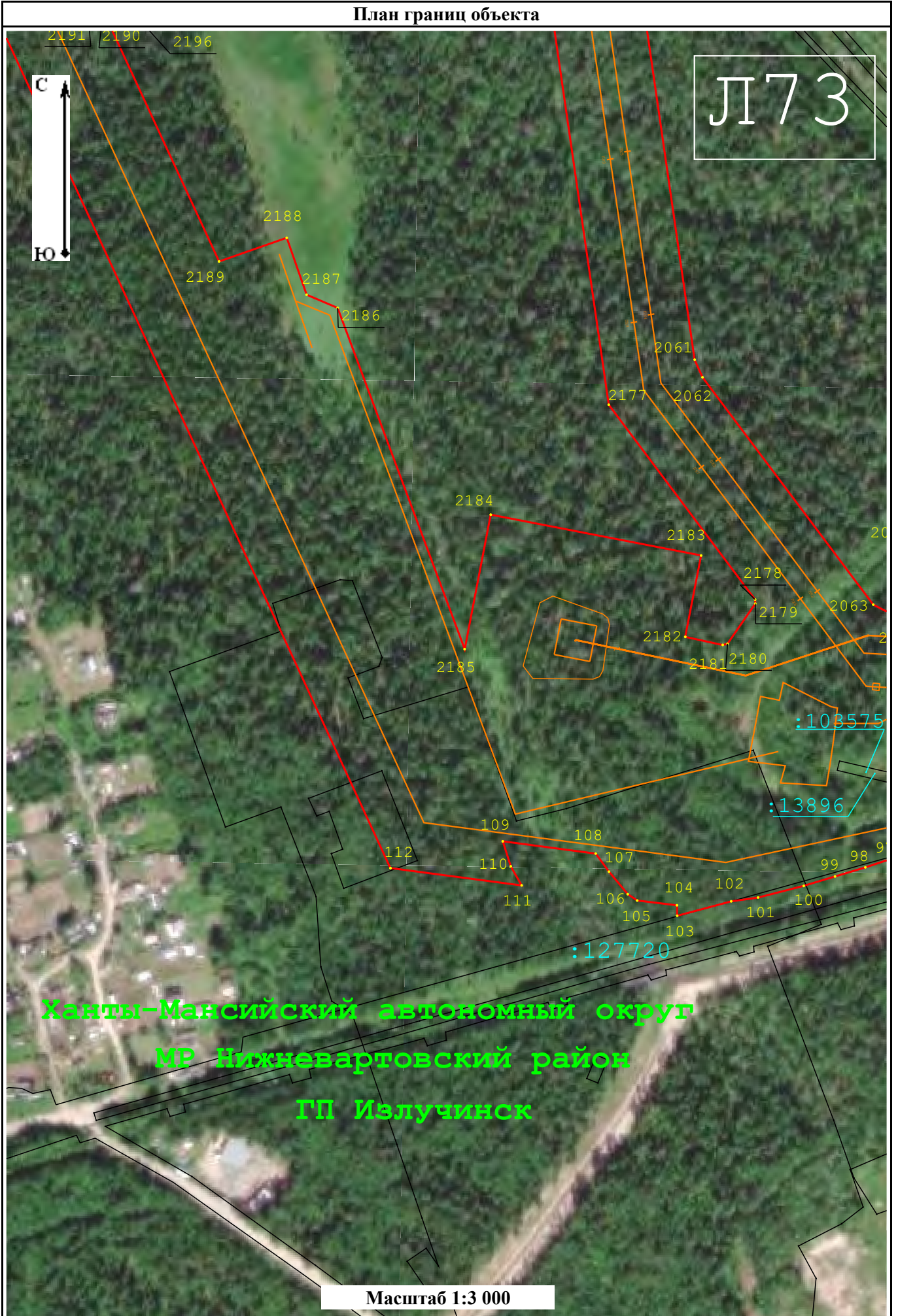
Л72



УСЛОВНЫЕ ОБОЗНАЧЕНИЯ ПРЕДСТАВЛЕНЫ НА ЛИСТЕ №1

Раздел 4

План границ объекта



УСЛОВНЫЕ ОБОЗНАЧЕНИЯ ПРЕДСТАВЛЕНЫ НА ЛИСТЕ №1

Раздел 4

План границ объекта



УСЛОВНЫЕ ОБОЗНАЧЕНИЯ ПРЕДСТАВЛЕНЫ НА ЛИСТЕ №1