# ГРАФИЧЕСКОЕ ОПИСАНИЕ
## местоположения границ публичного сервитута

## Публичный сервитут для использования земель и земельных участков в целях эксплуатации магистрального нефтепровода федерального значения «Трубопроводная система НПС "Пур-Пе" - НПС "Самотлор". 2 этап строительства". Участок магистрального нефтепровода Пур-Пе-Самотлор 321,111-328,426 км» и его неотъемлемых технологических частей

(наименование объекта, местоположение границ которого описано (далее - объект))

## Раздел 1

## Сведения об объекте

| № п/п | Характеристики объекта | Описание характеристик |
|---|---|---|
| 1 | 2 | 3 |
| 1. | Местоположение объекта | Ханты-Мансийский автономный округ - Югра, район Нижневартовский |
| 2. | Площадь объекта +/- величина погрешности определения площади (Р +/- Дельта Р) | 406128 +/- 223 м² |
| 3. | Иные характеристики объекта | Установление публичного сервитута в соответствии с п.1 ст. 39.37 ЗК РФ в пользу Акционерного общества «Транснефть-Сибирь» сроком на 49 лет для эксплуатации магистрального нефтепровода федерального значения: «Трубопроводная система НПС "Пур-Пе" - НПС "Самотлор". 2 этап строительства". Участок магистрального нефтепровода Пур-Пе-Самотлор 321,111-328,426 км» и его неотъемлемых технологических частей. Обладатель публичного сервитута: АО «Транснефть-Сибирь» (ИНН:7201000726, ОГРН: 7027200789220, телефон: +7 (3452) 32-27-10, почтовый адрес: 625027, Тюменская область, г. Тюмень, ул. Республики, дом 139, e-mail: info@tmn.transneft.ru) |

## Раздел 2

## Сведения о местоположении границ объекта

1. Система координат МСК 86 Зона 4

2. Сведения о характерных точках границ объекта

| Обозначение характерных точек границ | Координаты, м | | Метод определения координат характерной точки | Средняя квадратическая погрешность положения характерной точки (Mt), м | Описание обозначения точки на местности (при наличии) |
|---|---|---|---|---|---|
| | X | Y | | | |
| 1 | 2 | 3 | 4 | 5 | 6 |
| 1 | 1078190.90 | 4479835.08 | Аналитический метод | 0.10 | Закрепление отсутствует |
| 2 | 1078185.12 | 4479884.74 | Аналитический метод | 0.10 | Закрепление отсутствует |
| 3 | 1077168.92 | 4479766.28 | Аналитический метод | 0.10 | Закрепление отсутствует |
| 4 | 1076560.18 | 4479695.31 | Аналитический метод | 0.10 | Закрепление отсутствует |
| 5 | 1076262.95 | 4479639.79 | Аналитический метод | 0.10 | Закрепление отсутствует |
| 6 | 1075857.13 | 4478841.32 | Аналитический метод | 0.10 | Закрепление отсутствует |
| 7 | 1075739.24 | 4478777.10 | Аналитический метод | 0.10 | Закрепление отсутствует |
| 8 | 1075697.24 | 4478749.95 | Аналитический метод | 0.10 | Закрепление отсутствует |
| 9 | 1075698.27 | 4478747.89 | Аналитический метод | 0.10 | Закрепление отсутствует |
| 10 | 1075018.95 | 4478316.08 | Аналитический метод | 0.10 | Закрепление отсутствует |
| 11 | 1074907.38 | 4478239.07 | Аналитический метод | 0.10 | Закрепление отсутствует |
| 12 | 1074261.10 | 4477737.65 | Аналитический метод | 0.10 | Закрепление отсутствует |
| 13 | 1074210.75 | 4477699.61 | Аналитический метод | 0.10 | Закрепление отсутствует |
| 14 | 1074017.97 | 4477536.03 | Аналитический метод | 0.10 | Закрепление отсутствует |
| 15 | 1072133.20 | 4477103.45 | Аналитический метод | 0.10 | Закрепление отсутствует |
| 16 | 1071921.87 | 4476926.00 | Аналитический метод | 0.10 | Закрепление отсутствует |
| 17 | 1071872.92 | 4476982.16 | Аналитический метод | 0.10 | Закрепление отсутствует |
| 18 | 1071868.52 | 4476993.76 | Аналитический метод | 0.10 | Закрепление отсутствует |
| 19 | 1071868.66 | 4477002.94 | Аналитический метод | 0.10 | Закрепление отсутствует |
| 20 | 1071872.50 | 4477016.14 | Аналитический метод | 0.10 | Закрепление отсутствует |
| 21 | 1071874.20 | 4477022.02 | Аналитический метод | 0.10 | Закрепление отсутствует |
| 22 | 1071876.30 | 4477026.94 | Аналитический метод | 0.10 | Закрепление отсутствует |

2. Сведения о характерных точках границ объекта

| Обозначение характерных точек границ | Координаты, м | | Метод определения координат характерной точки | Средняя квадратическая погрешность положения характерной точки (Mt), м | Описание обозначения точки на местности (при наличии) |
|---|---|---|---|---|---|
| | X | Y | | | |
| 1 | 2 | 3 | 4 | 5 | 6 |
| 23 | 1071879.82 | 4477031.95 | Аналитический метод | 0.10 | Закрепление отсутствует |
| 24 | 1071888.48 | 4477022.12 | Аналитический метод | 0.10 | Закрепление отсутствует |
| 25 | 1071929.82 | 4477058.54 | Аналитический метод | 0.10 | Закрепление отсутствует |
| 26 | 1071893.54 | 4477100.06 | Аналитический метод | 0.10 | Закрепление отсутствует |
| 27 | 1071851.94 | 4477063.60 | Аналитический метод | 0.10 | Закрепление отсутствует |
| 28 | 1071867.44 | 4477045.24 | Аналитический метод | 0.10 | Закрепление отсутствует |
| 29 | 1071869.10 | 4477042.38 | Аналитический метод | 0.10 | Закрепление отсутствует |
| 30 | 1071869.54 | 4477039.66 | Аналитический метод | 0.10 | Закрепление отсутствует |
| 31 | 1071868.96 | 4477036.38 | Аналитический метод | 0.10 | Закрепление отсутствует |
| 32 | 1071866.36 | 4477031.76 | Аналитический метод | 0.10 | Закрепление отсутствует |
| 33 | 1071863.14 | 4477023.10 | Аналитический метод | 0.10 | Закрепление отсутствует |
| 34 | 1071858.10 | 4477002.66 | Аналитический метод | 0.10 | Закрепление отсутствует |
| 35 | 1071857.96 | 4476989.88 | Аналитический метод | 0.10 | Закрепление отсутствует |
| 36 | 1071864.08 | 4476975.42 | Аналитический метод | 0.10 | Закрепление отсутствует |
| 37 | 1071913.68 | 4476919.12 | Аналитический метод | 0.10 | Закрепление отсутствует |
| 38 | 1071893.65 | 4476902.31 | Аналитический метод | 0.10 | Закрепление отсутствует |
| 39 | 1071473.90 | 4476531.11 | Аналитический метод | 0.10 | Закрепление отсутствует |
| 40 | 1071508.95 | 4476495.21 | Аналитический метод | 0.10 | Закрепление отсутствует |
| 41 | 1071474.33 | 4476464.45 | Аналитический метод | 0.10 | Закрепление отсутствует |
| 42 | 1071484.26 | 4476463.98 | Аналитический метод | 0.10 | Закрепление отсутствует |
| 43 | 1071495.12 | 4476462.16 | Аналитический метод | 0.10 | Закрепление отсутствует |
| 44 | 1071504.72 | 4476450.94 | Аналитический метод | 0.10 | Закрепление отсутствует |
| 45 | 1071507.72 | 4476453.10 | Аналитический метод | 0.10 | Закрепление отсутствует |
| 46 | 1071570.26 | 4476381.76 | Аналитический метод | 0.10 | Закрепление отсутствует |
| 47 | 1071571.86 | 4476375.40 | Аналитический метод | 0.10 | Закрепление отсутствует |

2. Сведения о характерных точках границ объекта

| Обозначение характерных точек границ | Координаты, м | | Метод определения координат характерной точки | Средняя квадратическая погрешность положения характерной точки (Mt), м | Описание обозначения точки на местности (при наличии) |
|---|---|---|---|---|---|
| | X | Y | | | |
| 1 | 2 | 3 | 4 | 5 | 6 |
| 48 | 1071568.96 | 4476370.20 | Аналитический метод | 0.10 | Закрепление отсутствует |
| 49 | 1071552.96 | 4476355.46 | Аналитический метод | 0.10 | Закрепление отсутствует |
| 50 | 1071589.60 | 4476314.20 | Аналитический метод | 0.10 | Закрепление отсутствует |
| 51 | 1071631.34 | 4476350.30 | Аналитический метод | 0.10 | Закрепление отсутствует |
| 52 | 1071594.58 | 4476391.52 | Аналитический метод | 0.10 | Закрепление отсутствует |
| 53 | 1071584.88 | 4476383.10 | Аналитический метод | 0.10 | Закрепление отсутствует |
| 54 | 1071516.40 | 4476460.60 | Аналитический метод | 0.10 | Закрепление отсутствует |
| 55 | 1071570.08 | 4476507.80 | Аналитический метод | 0.10 | Закрепление отсутствует |
| 56 | 1071568.50 | 4476524.54 | Аналитический метод | 0.10 | Закрепление отсутствует |
| 57 | 1071559.02 | 4476539.40 | Аналитический метод | 0.10 | Закрепление отсутствует |
| 58 | 1071925.81 | 4476864.01 | Аналитический метод | 0.10 | Закрепление отсутствует |
| 59 | 1072156.13 | 4477057.41 | Аналитический метод | 0.10 | Закрепление отсутствует |
| 60 | 1074041.03 | 4477490.02 | Аналитический метод | 0.10 | Закрепление отсутствует |
| 61 | 1074242.02 | 4477660.56 | Аналитический метод | 0.10 | Закрепление отсутствует |
| 62 | 1074291.37 | 4477697.85 | Аналитический метод | 0.10 | Закрепление отсутствует |
| 63 | 1074936.92 | 4478198.71 | Аналитический метод | 0.10 | Закрепление отсутствует |
| 64 | 1075046.45 | 4478274.32 | Аналитический метод | 0.10 | Закрепление отсутствует |
| 65 | 1075763.17 | 4478729.89 | Аналитический метод | 0.10 | Закрепление отсутствует |
| 66 | 1075761.98 | 4478732.27 | Аналитический метод | 0.10 | Закрепление отсутствует |
| 67 | 1075764.78 | 4478734.08 | Аналитический метод | 0.10 | Закрепление отсутствует |
| 68 | 1075894.68 | 4478804.85 | Аналитический метод | 0.10 | Закрепление отсутствует |
| 69 | 1076296.36 | 4479595.17 | Аналитический метод | 0.10 | Закрепление отсутствует |
| 70 | 1076567.62 | 4479645.84 | Аналитический метод | 0.10 | Закрепление отсутствует |
| 71 | 1077174.71 | 4479716.62 | Аналитический метод | 0.10 | Закрепление отсутствует |
| 1 | 1078190.90 | 4479835.08 | Аналитический метод | 0.10 | Закрепление отсутствует |

3. Сведения о характерных точках части (частей) границы объекта

| Обозначение характерных точек части границы | Координаты, м | | Метод определения координат характерной точки | Средняя квадратическая погрешность положения характерной точки (Mt), м | Описание обозначения точки на местности (при наличии) |
|---|---|---|---|---|---|
| | X | Y | | | |
| 1 | 2 | 3 | 4 | 5 | 6 |
| - | - | - | - | - | - |

## Раздел 3

## Сведения о местоположении измененных (уточненных) границ объекта

1. Система координат -

2. Сведения о характерных точках границ объекта

| Обозначение характерных точек границ | Существующие координаты, м | | Измененные (уточненные) координаты, м | | Метод определения координат характерной точки | Средняя квадратическая погрешность положения характерной точки (Mt), м | Описание обозначения точки на местности (при наличии) |
|---|---|---|---|---|---|---|---|
| | X | Y | X | Y | | | |
| 1 | 2 | 3 | 4 | 5 | 6 | 7 | 8 |
| - | - | - | - | - | - | - | |

3. Сведения о характерных точках части (частей) границы объекта

| Обозначение характерных точек части границы | Существующие координаты, м | | Измененные (уточненные) координаты, м | | Метод определения координат характерной точки | Средняя квадратическая погрешность положения характерной точки (Mt), м | Описание обозначения точки на местности (при наличии) |
|---|---|---|---|---|---|---|---|
| | X | Y | X | Y | | | |
| 1 | 2 | 3 | 4 | 5 | 6 | 7 | 8 |
| - | - | - | - | - | - | - | |

# Схема расположения границ публичного сервитута

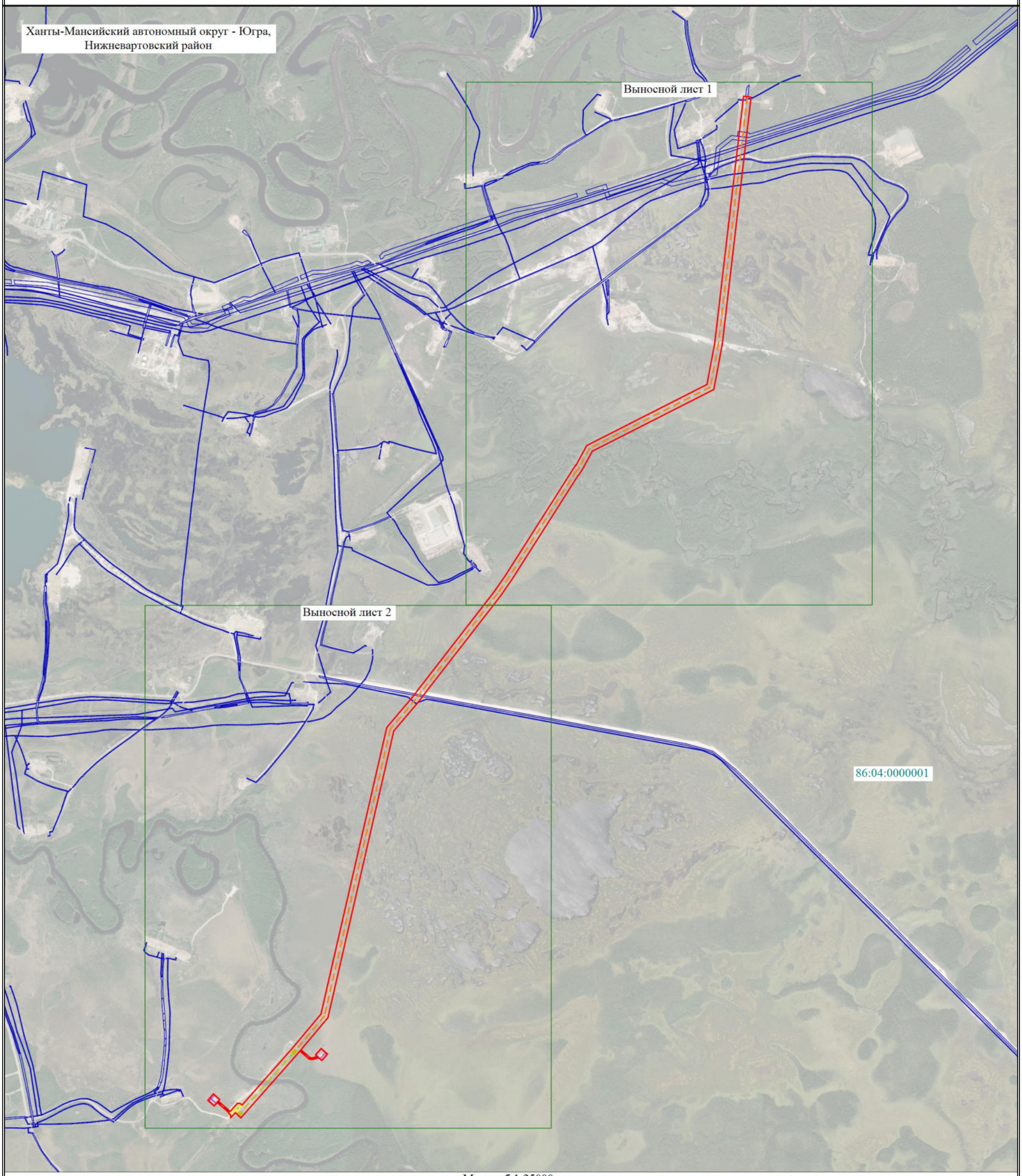


Масштаб 1:25000

Условные обозначения

- Проектная граница публичного сервитута
- Характерная точка проектной границы публичного сервитута
86:04:0000001 - Номер кадастрового квартала
1 - Обозначение характерной точки проектной границы публичного сервитута
- Граница земельного участка, в отношении которого испрашивается публичный сервитут
86:04:0000001:9 - Кадастровый номер земельного участка, в отношении которого испрашивается публичный сервитут
- Трубопроводная система НПС "Пур-Пе" - НПС "Самотлор". 2 этап строительства. Участокм агистрального нефтепровода Пур-Пе-Самотлор 321,111-328,426 км
- Трубопроводная система НПС "Пур-Пе" - НПС "Самотлор". 2 этап строительства. Подводный переход участка магистрального нефтепровода Пур-Пе-Самотлор через р.Негусьягун 328,426-328,975 км
- Вертолетная площадка
- Подъездная дорога к вертолетной площадке
- Периметральное ограждение узла задвижки

# Схема расположения границ публичного сервитута

Выносной лист 1

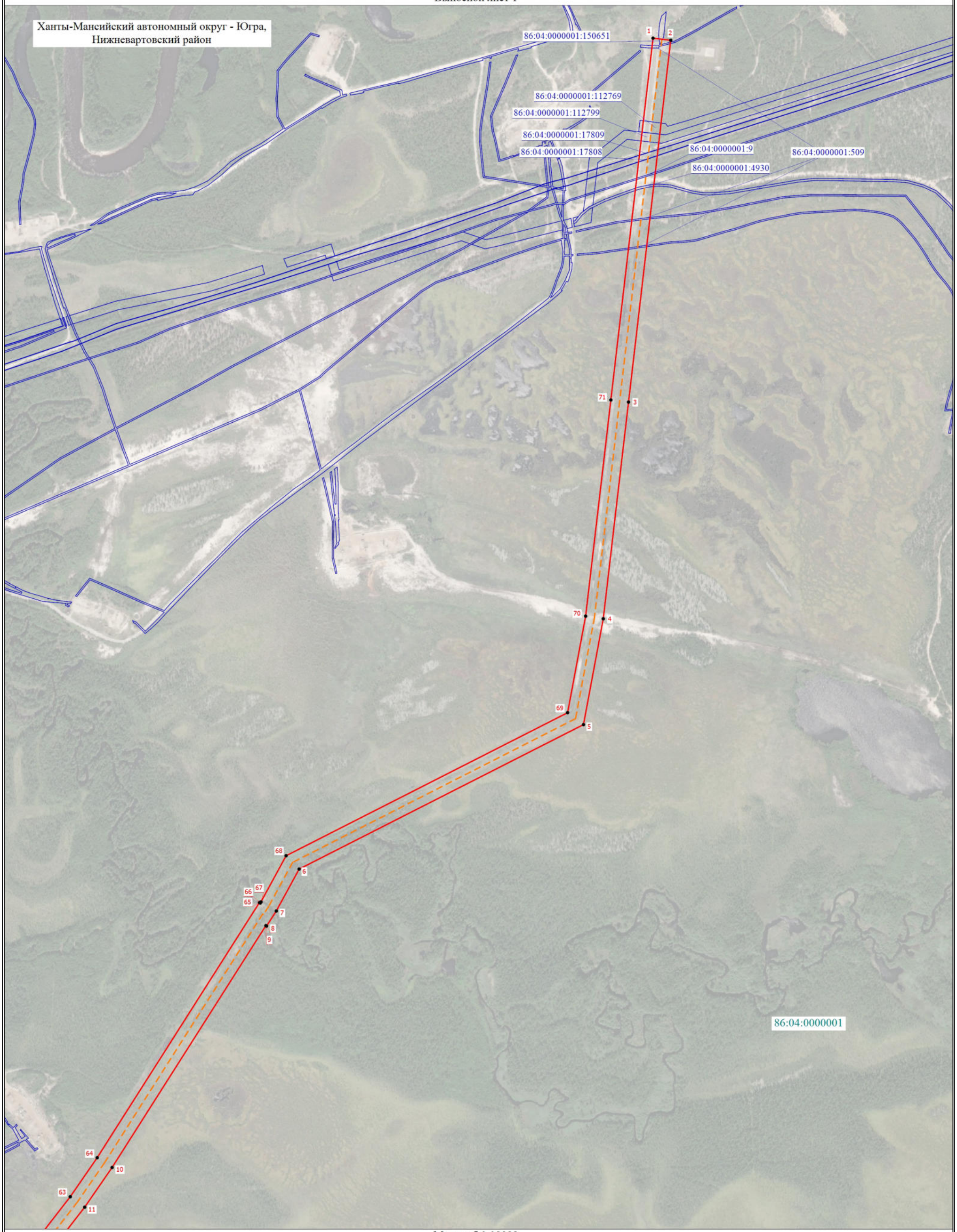


Масштаб 1:10000

Условные обозначения расположены на основном листе

# Схема расположения границ публичного сервитута

Выносной лист 2

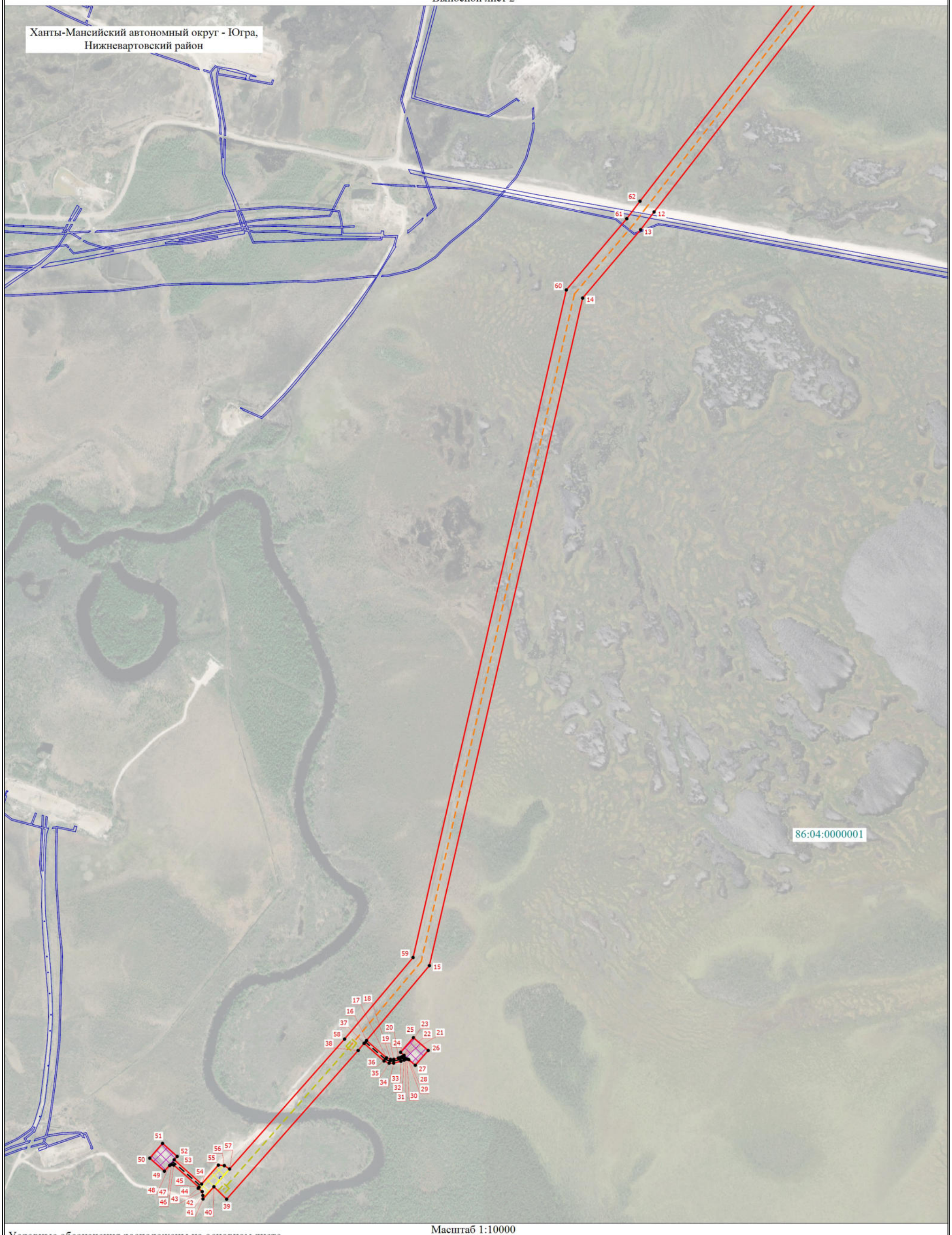


Масштаб 1:10000

Условные обозначения расположены на основном листе