ГРАФИЧЕСКОЕ ОПИСАНИЕ

местоположения границ населенных пунктов, территориальных зон, особо охраняемых природных территорий, зон с особыми условиями использования территории

Публичный сервитут в отношении земельных участков в целях складирования строительных и иных материалов, возведения некапитальных строений, сооружений (включая ограждения, бытовки, навесы) и (или) размещение строительной техники, которые необходимы для обеспечения реконструкции объекта трубопроводного транспорта федерального значения «Резервные нитки Нефтепровода внешнего транспорта нефти Повховской группы месторождений (Повх-Покачи-Урьевские), 57-108 км. Камера пуска и приема СОД, Ду720, 106-108 км МН Сургутское УМН. Строительство» и его неотъемлемых технологических частей.

(наименование объекта, местоположение границ которого описано (далее - объект))

Раздел 1

Сведения об объекте

№ п/п	Характеристики объекта	Описание характеристик
1	2	3
1.	Местоположение объекта	Ханты-Мансийский автономный округ - Югра, Нижневартовский р-н
2.	Площадь объекта +/- величина погрешности определения площади (Р +/- Дельта Р)	113115 +/- 118 м²
3.	Иные характеристики объекта	Публичный сервитут в отношении земельных участков в целях складирования строительных и иных материалов, возведения некапитальных строений, сооружений (включая ограждения, бытовки, навесы) и (или) размещение строительной техники, которые необходимы для обеспечения реконструкции объекта трубопроводного транспорта федерального значения «Резервные нитки Нефтепровода внешнего транспорта нефти Повховской группы месторождений (Повх-Покачи-Урьевские), 57-108 км. Камера пуска и приема СОД, Ду720, 106-108 км МН Сургутское УМН. Строительство» и его неотъемлемых технологических частей. Обладатель публичного сервитута: Акционерное общество «Транснефть - Сибирь», ИНН 7201000726, ОГРН 1027200789220, находящегося по адресу: 625027, Тюменская область, г. Тюмень, ул. Республики, 139, тел. +7 (831) 282-09-40. Адрес электронной почты: info@tmn.transneft.ru. Срок установления публичного сервитута: с 01.11.2026 по 17.09.2028.

Раздел 2

Сведения о местоположении границ объекта

1. Система координат МСК-86, зона 4

2. Сведения о характерных точках границ объекта

Обозначение характерных точек границ	Координаты, м		Метод определения координат характерной точки	Средняя квадратическая погрешность положения характерной точки (Mt), м	Описание обозначения точки на местности (при наличии)
	X	Y			
1	2	3	4	5	6
1	1033593.92	4348867.60	Аналитический метод	0.10	Закрепление отсутствует
2	1033597.34	4348870.14	Аналитический метод	0.10	Закрепление отсутствует
3	1033589.60	4348882.26	Аналитический метод	0.10	Закрепление отсутствует
4	1033586.70	4348880.52	Аналитический метод	0.10	Закрепление отсутствует
1	1033593.92	4348867.60	Аналитический метод	0.10	Закрепление отсутствует
5	1033587.46	4348862.80	Аналитический метод	0.10	Закрепление отсутствует
6	1033576.12	4348883.06	Аналитический метод	0.10	Закрепление отсутствует
7	1033568.42	4348894.35	Аналитический метод	0.10	Закрепление отсутствует
8	1033561.35	4348889.52	Аналитический метод	0.10	Закрепление отсутствует
9	1033581.29	4348859.49	Аналитический метод	0.10	Закрепление отсутствует
10	1033549.47	4348837.97	Аналитический метод	0.10	Закрепление отсутствует
11	1033550.71	4348836.07	Аналитический метод	0.10	Закрепление отсутствует
12	1033569.42	4348849.40	Аналитический метод	0.10	Закрепление отсутствует
5	1033587.46	4348862.80	Аналитический метод	0.10	Закрепление отсутствует
13	1033573.00	4348861.13	Аналитический метод	0.10	Закрепление отсутствует
14	1033556.39	4348886.13	Аналитический метод	0.10	Закрепление отсутствует
15	1033548.61	4348880.80	Аналитический метод	0.10	Закрепление отсутствует
16	1033555.96	4348869.50	Аналитический метод	0.10	Закрепление отсутствует
17	1033519.54	4348844.27	Аналитический метод	0.10	Закрепление отсутствует
18	1033521.52	4348841.32	Аналитический метод	0.10	Закрепление отсутствует
19	1033530.17	4348847.11	Аналитический метод	0.10	Закрепление отсутствует
20	1033537.03	4348836.80	Аналитический метод	0.10	Закрепление отсутствует

2. Сведения о характерных точках границ объекта

Обозначение характерных точек границ	Координаты, м		Метод определения координат характерной точки	Средняя квадратическая погрешность положения характерной точки (Mt), м	Описание обозначения точки на местности (при наличии)
	X	Y			
1	2	3	4	5	6
13	1033573.00	4348861.13	Аналитический метод	0.10	Закрепление отсутствует
21	1033149.26	4348492.06	Аналитический метод	0.10	Закрепление отсутствует
22	1033225.75	4348548.26	Аналитический метод	0.10	Закрепление отсутствует
23	1033212.70	4348562.94	Аналитический метод	0.10	Закрепление отсутствует
24	1033136.60	4348508.06	Аналитический метод	0.10	Закрепление отсутствует
21	1033149.26	4348492.06	Аналитический метод	0.10	Закрепление отсутствует
25	1032654.73	4347932.64	Аналитический метод	0.10	Закрепление отсутствует
26	1032591.96	4347888.64	Аналитический метод	0.10	Закрепление отсутствует
27	1032590.51	4347859.31	Аналитический метод	0.10	Закрепление отсутствует
28	1032573.02	4347851.58	Аналитический метод	0.10	Закрепление отсутствует
29	1032585.88	4347821.20	Аналитический метод	0.10	Закрепление отсутствует
30	1032613.03	4347833.02	Аналитический метод	0.10	Закрепление отсутствует
31	1032607.55	4347852.80	Аналитический метод	0.10	Закрепление отсутствует
32	1032603.47	4347855.10	Аналитический метод	0.10	Закрепление отсутствует
33	1032605.49	4347889.48	Аналитический метод	0.10	Закрепление отсутствует
34	1032640.53	4347911.47	Аналитический метод	0.10	Закрепление отсутствует
35	1032651.17	4347896.12	Аналитический метод	0.10	Закрепление отсутствует
36	1032667.60	4347907.60	Аналитический метод	0.10	Закрепление отсутствует
25	1032654.73	4347932.64	Аналитический метод	0.10	Закрепление отсутствует
37	1031381.37	4347343.63	Аналитический метод	0.10	Закрепление отсутствует
38	1031359.99	4347356.61	Аналитический метод	0.10	Закрепление отсутствует
39	1031308.61	4347318.22	Аналитический метод	0.10	Закрепление отсутствует
40	1031293.30	4347339.41	Аналитический метод	0.10	Закрепление отсутствует
41	1031262.60	4347317.84	Аналитический метод	0.10	Закрепление отсутствует
42	1031276.56	4347296.09	Аналитический метод	0.10	Закрепление отсутствует

2. Сведения о характерных точках границ объекта

Обозначение характерных точек границ	Координаты, м		Метод определения координат характерной точки	Средняя квадратическая погрешность положения характерной точки (Mt), м	Описание обозначения точки на местности (при наличии)
	X	Y			
1	2	3	4	5	6
43	1031289.43	4347304.25	Аналитический метод	0.10	Закрепление отсутствует
44	1031296.14	4347293.01	Аналитический метод	0.10	Закрепление отсутствует
45	1031335.37	4347319.60	Аналитический метод	0.10	Закрепление отсутствует
46	1031333.43	4347325.71	Аналитический метод	0.10	Закрепление отсутствует
47	1031365.60	4347333.03	Аналитический метод	0.10	Закрепление отсутствует
37	1031381.37	4347343.63	Аналитический метод	0.10	Закрепление отсутствует
48	1031924.24	4347389.23	Аналитический метод	0.10	Закрепление отсутствует
49	1031905.76	4347417.93	Аналитический метод	0.10	Закрепление отсутствует
50	1031984.32	4347470.23	Аналитический метод	0.10	Закрепление отсутствует
51	1032003.29	4347475.57	Аналитический метод	0.10	Закрепление отсутствует
52	1032252.89	4347647.64	Аналитический метод	0.10	Закрепление отсутствует
53	1032289.09	4347595.71	Аналитический метод	0.10	Закрепление отсутствует
54	1032330.18	4347624.23	Аналитический метод	0.10	Закрепление отсутствует
55	1032305.17	4347664.95	Аналитический метод	0.10	Закрепление отсутствует
56	1032325.47	4347679.13	Аналитический метод	0.10	Закрепление отсутствует
57	1032314.75	4347695.24	Аналитический метод	0.10	Закрепление отсутствует
58	1032547.47	4347857.39	Аналитический метод	0.10	Закрепление отсутствует
59	1032313.39	4347697.71	Аналитический метод	0.10	Закрепление отсутствует
60	1032246.36	4347651.87	Аналитический метод	0.10	Закрепление отсутствует
61	1031981.74	4347471.78	Аналитический метод	0.10	Закрепление отсутствует
62	1031903.35	4347418.56	Аналитический метод	0.10	Закрепление отсутствует
63	1031850.27	4347382.62	Аналитический метод	0.10	Закрепление отсутствует
64	1031838.64	4347374.73	Аналитический метод	0.10	Закрепление отсутствует
65	1031836.32	4347375.87	Аналитический метод	0.10	Закрепление отсутствует
66	1031838.26	4347370.60	Аналитический метод	0.10	Закрепление отсутствует

2. Сведения о характерных точках границ объекта

Обозначение характерных точек границ	Координаты, м		Метод определения координат характерной точки	Средняя квадратическая погрешность положения характерной точки (Mt), м	Описание обозначения точки на местности (при наличии)
	X	Y			
1	2	3	4	5	6
67	1031849.26	4347353.83	Аналитический метод	0.10	Закрепление отсутствует
68	1031865.88	4347364.52	Аналитический метод	0.10	Закрепление отсутствует
69	1031872.39	4347355.15	Аналитический метод	0.10	Закрепление отсутствует
48	1031924.24	4347389.23	Аналитический метод	0.10	Закрепление отсутствует
70	1032618.20	4347935.11	Аналитический метод	0.10	Закрепление отсутствует
71	1032613.39	4347942.59	Аналитический метод	0.10	Закрепление отсутствует
72	1032602.69	4347935.52	Аналитический метод	0.10	Закрепление отсутствует
73	1032574.78	4347943.31	Аналитический метод	0.10	Закрепление отсутствует
74	1032567.74	4347974.40	Аналитический метод	0.10	Закрепление отсутствует
75	1032572.92	4347990.74	Аналитический метод	0.10	Закрепление отсутствует
76	1032563.01	4347993.96	Аналитический метод	0.10	Закрепление отсутствует
77	1032529.16	4348004.92	Аналитический метод	0.10	Закрепление отсутствует
78	1032522.13	4347989.41	Аналитический метод	0.10	Закрепление отсутствует
79	1032502.44	4347985.54	Аналитический метод	0.10	Закрепление отсутствует
80	1032496.75	4347984.41	Аналитический метод	0.10	Закрепление отсутствует
81	1032492.82	4347984.77	Аналитический метод	0.10	Закрепление отсутствует
82	1032492.67	4347978.44	Аналитический метод	0.10	Закрепление отсутствует
83	1032492.58	4347974.86	Аналитический метод	0.10	Закрепление отсутствует
84	1032486.54	4347961.20	Аналитический метод	0.10	Закрепление отсутствует
85	1032454.15	4347937.40	Аналитический метод	0.10	Закрепление отсутствует
86	1032391.30	4347895.62	Аналитический метод	0.10	Закрепление отсутствует
87	1032365.92	4347876.04	Аналитический метод	0.10	Закрепление отсутствует
88	1032313.42	4347839.46	Аналитический метод	0.10	Закрепление отсутствует
89	1032317.65	4347837.28	Аналитический метод	0.10	Закрепление отсутствует
90	1032324.69	4347822.92	Аналитический метод	0.10	Закрепление отсутствует

2. Сведения о характерных точках границ объекта

Обозначение характерных точек границ	Координаты, м		Метод определения координат характерной точки	Средняя квадратическая погрешность положения характерной точки (Mt), м	Описание обозначения точки на местности (при наличии)
	X	Y			
1	2	3	4	5	6
91	1032330.66	4347810.73	Аналитический метод	0.10	Закрепление отсутствует
92	1032342.44	4347758.53	Аналитический метод	0.10	Закрепление отсутствует
93	1032343.19	4347746.04	Аналитический метод	0.10	Закрепление отсутствует
94	1032348.04	4347749.40	Аналитический метод	0.10	Закрепление отсутствует
95	1032347.41	4347759.24	Аналитический метод	0.10	Закрепление отсутствует
96	1032335.41	4347812.41	Аналитический метод	0.10	Закрепление отсутствует
97	1032328.78	4347825.89	Аналитический метод	0.10	Закрепление отсутствует
98	1032321.80	4347840.08	Аналитический метод	0.10	Закрепление отсутствует
99	1032364.00	4347869.61	Аналитический метод	0.10	Закрепление отсутствует
100	1032405.82	4347896.19	Аналитический метод	0.10	Закрепление отсутствует
101	1032463.58	4347935.71	Аналитический метод	0.10	Закрепление отсутствует
102	1032489.68	4347958.91	Аналитический метод	0.10	Закрепление отсутствует
103	1032496.57	4347973.41	Аналитический метод	0.10	Закрепление отсутствует
104	1032496.35	4347979.02	Аналитический метод	0.10	Закрепление отсутствует
105	1032532.20	4347986.03	Аналитический метод	0.10	Закрепление отсутствует
106	1032546.02	4347981.75	Аналитический метод	0.10	Закрепление отсутствует
107	1032552.52	4347979.74	Аналитический метод	0.10	Закрепление отсутствует
108	1032560.45	4347927.93	Аналитический метод	0.10	Закрепление отсутствует
109	1032583.65	4347923.94	Аналитический метод	0.10	Закрепление отсутствует
110	1032588.97	4347914.40	Аналитический метод	0.10	Закрепление отсутствует
70	1032618.20	4347935.11	Аналитический метод	0.10	Закрепление отсутствует
111	1029571.61	4345416.62	Аналитический метод	0.10	Закрепление отсутствует
112	1029574.98	4345410.65	Аналитический метод	0.10	Закрепление отсутствует
113	1029626.34	4345439.89	Аналитический метод	0.10	Закрепление отсутствует
114	1029622.60	4345445.98	Аналитический метод	0.10	Закрепление отсутствует

2. Сведения о характерных точках границ объекта

Обозначение характерных точек границ	Координаты, м		Метод определения координат характерной точки	Средняя квадратическая погрешность положения характерной точки (Mt), м	Описание обозначения точки на местности (при наличии)
	X	Y			
1	2	3	4	5	6
111	1029571.61	4345416.62	Аналитический метод	0.10	Закрепление отсутствует
115	1029619.45	4345451.11	Аналитический метод	0.10	Закрепление отсутствует
116	1029615.84	4345457.01	Аналитический метод	0.10	Закрепление отсутствует
117	1029581.03	4345436.98	Аналитический метод	0.10	Закрепление отсутствует
118	1029587.65	4345432.81	Аналитический метод	0.10	Закрепление отсутствует
115	1029619.45	4345451.11	Аналитический метод	0.10	Закрепление отсутствует
119	1029565.23	4345427.89	Аналитический метод	0.10	Закрепление отсутствует
120	1029568.63	4345421.87	Аналитический метод	0.10	Закрепление отсутствует
121	1029581.77	4345429.43	Аналитический метод	0.10	Закрепление отсутствует
122	1029575.15	4345433.60	Аналитический метод	0.10	Закрепление отсутствует
123	1029574.17	4345433.04	Аналитический метод	0.10	Закрепление отсутствует
119	1029565.23	4345427.89	Аналитический метод	0.10	Закрепление отсутствует
124	1029420.00	4345959.06	Аналитический метод	0.10	Закрепление отсутствует
125	1029412.59	4345971.79	Аналитический метод	0.10	Закрепление отсутствует
126	1029366.74	4345932.14	Аналитический метод	0.10	Закрепление отсутствует
127	1029364.20	4345930.22	Аналитический метод	0.10	Закрепление отсутствует
128	1029377.94	4345919.43	Аналитический метод	0.10	Закрепление отсутствует
124	1029420.00	4345959.06	Аналитический метод	0.10	Закрепление отсутствует
129	1033495.11	4348823.63	Аналитический метод	0.10	Закрепление отсутствует
130	1033493.40	4348826.16	Аналитический метод	0.10	Закрепление отсутствует
131	1033475.75	4348813.93	Аналитический метод	0.10	Закрепление отсутствует
132	1033477.26	4348811.68	Аналитический метод	0.10	Закрепление отсутствует
129	1033495.11	4348823.63	Аналитический метод	0.10	Закрепление отсутствует
133	1033490.08	4348802.53	Аналитический метод	0.10	Закрепление отсутствует
134	1033485.37	4348809.89	Аналитический метод	0.10	Закрепление отсутствует

2. Сведения о характерных точках границ объекта

Обозначение характерных точек границ	Координаты, м		Метод определения координат характерной точки	Средняя квадратическая погрешность положения характерной точки (Mt), м	Описание обозначения точки на местности (при наличии)
	X	Y			
1	2	3	4	5	6
135	1033475.63	4348803.37	Аналитический метод	0.10	Закрепление отсутствует
136	1033461.52	4348824.29	Аналитический метод	0.10	Закрепление отсутствует
137	1033458.99	4348811.41	Аналитический метод	0.10	Закрепление отсутствует
138	1033421.11	4348786.60	Аналитический метод	0.10	Закрепление отсутствует
139	1033423.17	4348779.65	Аналитический метод	0.10	Закрепление отсутствует
140	1033430.16	4348765.04	Аналитический метод	0.10	Закрепление отсутствует
141	1033436.71	4348768.92	Аналитический метод	0.10	Закрепление отсутствует
133	1033490.08	4348802.53	Аналитический метод	0.10	Закрепление отсутствует
142	1029333.87	4345759.30	Аналитический метод	0.10	Закрепление отсутствует
143	1029317.15	4345749.67	Аналитический метод	0.10	Закрепление отсутствует
144	1029329.66	4345728.89	Аналитический метод	0.10	Закрепление отсутствует
145	1029350.25	4345717.55	Аналитический метод	0.10	Закрепление отсутствует
146	1029351.86	4345712.72	Аналитический метод	0.10	Закрепление отсутствует
147	1029305.02	4345686.66	Аналитический метод	0.10	Закрепление отсутствует
148	1029307.18	4345682.60	Аналитический метод	0.10	Закрепление отсутствует
149	1029350.37	4345700.60	Аналитический метод	0.10	Закрепление отсутствует
150	1029357.31	4345711.35	Аналитический метод	0.10	Закрепление отсутствует
151	1029356.01	4345715.03	Аналитический метод	0.10	Закрепление отсутствует
152	1029354.51	4345719.92	Аналитический метод	0.10	Закрепление отсутствует
153	1029353.37	4345723.65	Аналитический метод	0.10	Закрепление отсутствует
154	1029352.30	4345733.14	Аналитический метод	0.10	Закрепление отсутствует
155	1029342.75	4345763.22	Аналитический метод	0.10	Закрепление отсутствует
156	1029331.83	4345761.64	Аналитический метод	0.10	Закрепление отсутствует
142	1029333.87	4345759.30	Аналитический метод	0.10	Закрепление отсутствует
157	1029323.46	4345851.50	Аналитический метод	0.10	Закрепление отсутствует

2. Сведения о характерных точках границ объекта

Обозначение характерных точек границ	Координаты, м		Метод определения координат характерной точки	Средняя квадратическая погрешность положения характерной точки (Mt), м	Описание обозначения точки на местности (при наличии)
	X	Y			
1	2	3	4	5	6
158	1029313.75	4345858.06	Аналитический метод	0.10	Закрепление отсутствует
159	1029304.42	4345849.95	Аналитический метод	0.10	Закрепление отсутствует
160	1029312.13	4345843.23	Аналитический метод	0.10	Закрепление отсутствует
157	1029323.46	4345851.50	Аналитический метод	0.10	Закрепление отсутствует
161	1029274.30	4345827.40	Аналитический метод	0.10	Закрепление отсутствует
162	1029263.84	4345839.44	Аналитический метод	0.10	Закрепление отсутствует
163	1029254.18	4345842.77	Аналитический метод	0.10	Закрепление отсутствует
164	1029262.70	4345829.55	Аналитический метод	0.10	Закрепление отсутствует
165	1029258.10	4345826.53	Аналитический метод	0.10	Закрепление отсутствует
166	1029260.60	4345822.82	Аналитический метод	0.10	Закрепление отсутствует
167	1029269.14	4345828.61	Аналитический метод	0.10	Закрепление отсутствует
168	1029271.28	4345825.36	Аналитический метод	0.10	Закрепление отсутствует
161	1029274.30	4345827.40	Аналитический метод	0.10	Закрепление отсутствует
169	1029340.90	4345769.02	Аналитический метод	0.10	Закрепление отсутствует
170	1029335.08	4345787.39	Аналитический метод	0.10	Закрепление отсутствует
171	1029337.47	4345790.83	Аналитический метод	0.10	Закрепление отсутствует
172	1029334.12	4345814.80	Аналитический метод	0.10	Закрепление отсутствует
173	1029324.24	4345820.45	Аналитический метод	0.10	Закрепление отсутствует
174	1029311.23	4345813.51	Аналитический метод	0.10	Закрепление отсутствует
175	1029300.65	4345806.54	Аналитический метод	0.10	Закрепление отсутствует
176	1029334.18	4345768.05	Аналитический метод	0.10	Закрепление отсутствует
169	1029340.90	4345769.02	Аналитический метод	0.10	Закрепление отсутствует
177	1029371.33	4345779.38	Аналитический метод	0.10	Закрепление отсутствует
178	1029375.43	4345780.80	Аналитический метод	0.10	Закрепление отсутствует
179	1029371.11	4345791.41	Аналитический метод	0.10	Закрепление отсутствует

2. Сведения о характерных точках границ объекта

Обозначение характерных точек границ	Координаты, м		Метод определения координат характерной точки	Средняя квадратическая погрешность положения характерной точки (Mt), м	Описание обозначения точки на местности (при наличии)
	X	Y			
1	2	3	4	5	6
180	1029368.62	4345795.80	Аналитический метод	0.10	Закрепление отсутствует
181	1029368.49	4345795.39	Аналитический метод	0.10	Закрепление отсутствует
177	1029371.33	4345779.38	Аналитический метод	0.10	Закрепление отсутствует
182	1033464.42	4349087.01	Аналитический метод	0.10	Закрепление отсутствует
183	1033551.99	4349143.60	Аналитический метод	0.10	Закрепление отсутствует
184	1033548.35	4349149.39	Аналитический метод	0.10	Закрепление отсутствует
185	1033460.89	4349093.25	Аналитический метод	0.10	Закрепление отсутствует
182	1033464.42	4349087.01	Аналитический метод	0.10	Закрепление отсутствует
186	1033559.05	4349132.40	Аналитический метод	0.10	Закрепление отсутствует
187	1033555.19	4349138.53	Аналитический метод	0.10	Закрепление отсутствует
188	1033524.58	4349118.75	Аналитический метод	0.10	Закрепление отсутствует
189	1033526.31	4349111.35	Аналитический метод	0.10	Закрепление отсутствует
186	1033559.05	4349132.40	Аналитический метод	0.10	Закрепление отсутствует
190	1033470.82	4349075.69	Аналитический метод	0.10	Закрепление отсутствует
191	1033521.00	4349107.94	Аналитический метод	0.10	Закрепление отсутствует
192	1033519.24	4349115.29	Аналитический метод	0.10	Закрепление отсутствует
193	1033467.38	4349081.78	Аналитический метод	0.10	Закрепление отсутствует
190	1033470.82	4349075.69	Аналитический метод	0.10	Закрепление отсутствует
194	1029404.69	4345726.56	Аналитический метод	0.10	Закрепление отсутствует
195	1029392.62	4345751.29	Аналитический метод	0.10	Закрепление отсутствует
196	1029389.09	4345745.83	Аналитический метод	0.10	Закрепление отсутствует
197	1029389.86	4345742.27	Аналитический метод	0.10	Закрепление отсутствует
198	1029386.39	4345741.65	Аналитический метод	0.10	Закрепление отсутствует
199	1029376.62	4345726.50	Аналитический метод	0.10	Закрепление отсутствует
200	1029377.19	4345724.04	Аналитический метод	0.10	Закрепление отсутствует

2. Сведения о характерных точках границ объекта

Обозначение характерных точек границ	Координаты, м		Метод определения координат характерной точки	Средняя квадратическая погрешность положения характерной точки (Mt), м	Описание обозначения точки на местности (при наличии)
	X	Y			
1	2	3	4	5	6
201	1029376.86	4345723.88	Аналитический метод	0.10	Закрепление отсутствует
202	1029377.58	4345722.36	Аналитический метод	0.10	Закрепление отсутствует
203	1029380.91	4345708.02	Аналитический метод	0.10	Закрепление отсутствует
204	1029382.73	4345698.41	Аналитический метод	0.10	Закрепление отсутствует
205	1029381.26	4345664.61	Аналитический метод	0.10	Закрепление отсутствует
206	1029381.20	4345627.74	Аналитический метод	0.10	Закрепление отсутствует
207	1029385.10	4345575.94	Аналитический метод	0.10	Закрепление отсутствует
208	1029385.26	4345573.80	Аналитический метод	0.10	Закрепление отсутствует
209	1029387.35	4345545.90	Аналитический метод	0.10	Закрепление отсутствует
210	1029387.21	4345542.46	Аналитический метод	0.10	Закрепление отсутствует
211	1029389.39	4345542.66	Аналитический метод	0.10	Закрепление отсутствует
212	1029389.99	4345536.39	Аналитический метод	0.10	Закрепление отсутствует
213	1029386.94	4345536.10	Аналитический метод	0.10	Закрепление отсутствует
214	1029386.83	4345533.47	Аналитический метод	0.10	Закрепление отсутствует
215	1029397.20	4345495.96	Аналитический метод	0.10	Закрепление отсутствует
216	1029415.27	4345458.44	Аналитический метод	0.10	Закрепление отсутствует
217	1029444.58	4345419.87	Аналитический метод	0.10	Закрепление отсутствует
218	1029470.01	4345396.55	Аналитический метод	0.10	Закрепление отсутствует
219	1029502.27	4345378.17	Аналитический метод	0.10	Закрепление отсутствует
220	1029504.78	4345375.17	Аналитический метод	0.10	Закрепление отсутствует
221	1029509.50	4345380.26	Аналитический метод	0.10	Закрепление отсутствует
222	1029504.75	4345382.51	Аналитический метод	0.10	Закрепление отсутствует
223	1029472.97	4345400.62	Аналитический метод	0.10	Закрепление отсутствует
224	1029448.28	4345423.25	Аналитический метод	0.10	Закрепление отсутствует
225	1029419.55	4345461.06	Аналитический метод	0.10	Закрепление отсутствует

2. Сведения о характерных точках границ объекта

Обозначение характерных точек границ	Координаты, м		Метод определения координат характерной точки	Средняя квадратическая погрешность положения характерной точки (Mt), м	Описание обозначения точки на местности (при наличии)
	X	Y			
1	2	3	4	5	6
226	1029401.89	4345497.73	Аналитический метод	0.10	Закрепление отсутствует
227	1029391.86	4345534.05	Аналитический метод	0.10	Закрепление отсутствует
228	1029392.34	4345545.70	Аналитический метод	0.10	Закрепление отсутствует
229	1029390.02	4345576.81	Аналитический метод	0.10	Закрепление отсутствует
230	1029389.86	4345578.95	Аналитический метод	0.10	Закрепление отсутствует
231	1029386.20	4345627.92	Аналитический метод	0.10	Закрепление отсутствует
232	1029386.26	4345664.50	Аналитический метод	0.10	Закрепление отсутствует
233	1029387.64	4345699.34	Аналитический метод	0.10	Закрепление отсутствует
234	1029387.05	4345702.47	Аналитический метод	0.10	Закрепление отсутствует
235	1029385.83	4345708.95	Аналитический метод	0.10	Закрепление отсутствует
236	1029383.35	4345719.63	Аналитический метод	0.10	Закрепление отсутствует
237	1029394.90	4345722.64	Аналитический метод	0.10	Закрепление отсутствует
238	1029403.62	4345726.04	Аналитический метод	0.10	Закрепление отсутствует
194	1029404.69	4345726.56	Аналитический метод	0.10	Закрепление отсутствует
239	1029149.88	4345726.07	Аналитический метод	0.10	Закрепление отсутствует
240	1029151.70	4345726.34	Аналитический метод	0.10	Закрепление отсутствует
241	1029144.92	4345736.07	Аналитический метод	0.10	Закрепление отсутствует
242	1029149.91	4345739.43	Аналитический метод	0.10	Закрепление отсутствует
243	1029153.33	4345734.51	Аналитический метод	0.10	Закрепление отсутствует
244	1029231.31	4345787.00	Аналитический метод	0.10	Закрепление отсутствует
245	1029227.91	4345791.93	Аналитический метод	0.10	Закрепление отсутствует
246	1029232.88	4345795.29	Аналитический метод	0.10	Закрепление отсутствует
247	1029239.70	4345785.42	Аналитический метод	0.10	Закрепление отсутствует
248	1029151.98	4345726.38	Аналитический метод	0.10	Закрепление отсутствует
249	1029194.74	4345732.67	Аналитический метод	0.10	Закрепление отсутствует

2. Сведения о характерных точках границ объекта

Обозначение характерных точек границ	Координаты, м		Метод определения координат характерной точки	Средняя квадратическая погрешность положения характерной точки (Mt), м	Описание обозначения точки на местности (при наличии)
	X	Y			
1	2	3	4	5	6
250	1029221.48	4345747.77	Аналитический метод	0.10	Закрепление отсутствует
251	1029254.81	4345732.63	Аналитический метод	0.10	Закрепление отсутствует
252	1029284.88	4345751.12	Аналитический метод	0.10	Закрепление отсутствует
253	1029272.59	4345772.13	Аналитический метод	0.10	Закрепление отсутствует
254	1029301.90	4345792.11	Аналитический метод	0.10	Закрепление отсутствует
255	1029307.42	4345784.88	Аналитический метод	0.10	Закрепление отсутствует
256	1029310.35	4345786.28	Аналитический метод	0.10	Закрепление отсутствует
257	1029295.51	4345803.09	Аналитический метод	0.10	Закрепление отсутствует
258	1029286.02	4345796.73	Аналитический метод	0.10	Закрепление отсутствует
259	1029288.62	4345789.13	Аналитический метод	0.10	Закрепление отсутствует
260	1029270.36	4345776.85	Аналитический метод	0.10	Закрепление отсутствует
261	1029253.77	4345782.30	Аналитический метод	0.10	Закрепление отсутствует
262	1029242.51	4345798.84	Аналитический метод	0.10	Закрепление отсутствует
263	1029238.33	4345796.02	Аналитический метод	0.10	Закрепление отсутствует
264	1029230.14	4345808.17	Аналитический метод	0.10	Закрепление отсутствует
265	1029182.56	4345776.92	Аналитический метод	0.10	Закрепление отсутствует
266	1029177.44	4345773.56	Аналитический метод	0.10	Закрепление отсутствует
267	1029139.97	4345828.34	Аналитический метод	0.10	Закрепление отсутствует
268	1029163.19	4345844.40	Аналитический метод	0.10	Закрепление отсутствует
269	1029217.76	4345882.16	Аналитический метод	0.10	Закрепление отсутствует
270	1029178.31	4345937.61	Аналитический метод	0.10	Закрепление отсутствует
271	1029162.52	4345957.95	Аналитический метод	0.10	Закрепление отсутствует
272	1029155.55	4345957.97	Аналитический метод	0.10	Закрепление отсутствует
273	1029125.95	4345939.29	Аналитический метод	0.10	Закрепление отсутствует
274	1029129.10	4345935.37	Аналитический метод	0.10	Закрепление отсутствует

2. Сведения о характерных точках границ объекта

Обозначение характерных точек границ	Координаты, м		Метод определения координат характерной точки	Средняя квадратическая погрешность положения характерной точки (Mt), м	Описание обозначения точки на местности (при наличии)
	X	Y			
1	2	3	4	5	6
275	1029159.06	4345954.25	Аналитический метод	0.10	Закрепление отсутствует
276	1029174.30	4345934.62	Аналитический метод	0.10	Закрепление отсутствует
277	1029187.98	4345915.08	Аналитический метод	0.10	Закрепление отсутствует
278	1029147.94	4345887.76	Аналитический метод	0.10	Закрепление отсутствует
279	1029077.96	4345840.06	Аналитический метод	0.10	Закрепление отсутствует
239	1029149.88	4345726.07	Аналитический метод	0.10	Закрепление отсутствует
280	1029512.57	4345449.47	Аналитический метод	0.10	Закрепление отсутствует
281	1029533.68	4345459.88	Аналитический метод	0.10	Закрепление отсутствует
282	1029534.61	4345460.31	Аналитический метод	0.10	Закрепление отсутствует
283	1029531.95	4345465.77	Аналитический метод	0.10	Закрепление отсутствует
284	1029531.04	4345465.27	Аналитический метод	0.10	Закрепление отсутствует
285	1029496.53	4345448.36	Аналитический метод	0.10	Закрепление отсутствует
286	1029495.07	4345443.08	Аналитический метод	0.10	Закрепление отсутствует
287	1029507.85	4345439.51	Аналитический метод	0.10	Закрепление отсутствует
280	1029512.57	4345449.47	Аналитический метод	0.10	Закрепление отсутствует
288	1029360.01	4345700.79	Аналитический метод	0.10	Закрепление отсутствует
289	1029355.70	4345694.10	Аналитический метод	0.10	Закрепление отсутствует
290	1029356.40	4345694.39	Аналитический метод	0.10	Закрепление отсутствует
291	1029357.08	4345685.03	Аналитический метод	0.10	Закрепление отсутствует
292	1029355.81	4345668.82	Аналитический метод	0.10	Закрепление отсутствует
293	1029349.95	4345642.46	Аналитический метод	0.10	Закрепление отсутствует
294	1029351.06	4345600.13	Аналитический метод	0.10	Закрепление отсутствует
295	1029358.56	4345570.54	Аналитический метод	0.10	Закрепление отсутствует
296	1029358.98	4345559.43	Аналитический метод	0.10	Закрепление отсутствует
297	1029359.06	4345557.25	Аналитический метод	0.10	Закрепление отсутствует

2. Сведения о характерных точках границ объекта

Обозначение характерных точек границ	Координаты, м		Метод определения координат характерной точки	Средняя квадратическая погрешность положения характерной точки (Mt), м	Описание обозначения точки на местности (при наличии)
	X	Y			
1	2	3	4	5	6
298	1029359.23	4345552.54	Аналитический метод	0.10	Закрепление отсутствует
299	1029367.25	4345495.15	Аналитический метод	0.10	Закрепление отсутствует
300	1029389.70	4345445.56	Аналитический метод	0.10	Закрепление отсутствует
301	1029421.35	4345403.82	Аналитический метод	0.10	Закрепление отсутствует
302	1029443.10	4345389.37	Аналитический метод	0.10	Закрепление отсутствует
303	1029454.61	4345374.81	Аналитический метод	0.10	Закрепление отсутствует
304	1029453.25	4345355.97	Аналитический метод	0.10	Закрепление отсутствует
305	1029460.62	4345366.37	Аналитический метод	0.10	Закрепление отсутствует
306	1029459.04	4345385.58	Аналитический метод	0.10	Закрепление отсутствует
307	1029445.69	4345393.65	Аналитический метод	0.10	Закрепление отсутствует
308	1029425.33	4345406.84	Аналитический метод	0.10	Закрепление отсутствует
309	1029393.68	4345448.58	Аналитический метод	0.10	Закрепление отсутствует
310	1029372.20	4345495.85	Аналитический метод	0.10	Закрепление отсутствует
311	1029364.23	4345552.73	Аналитический метод	0.10	Закрепление отсутствует
312	1029363.94	4345560.34	Аналитический метод	0.10	Закрепление отсутствует
313	1029363.86	4345562.52	Аналитический метод	0.10	Закрепление отсутствует
314	1029363.53	4345571.26	Аналитический метод	0.10	Закрепление отсутствует
315	1029355.90	4345601.36	Аналитический метод	0.10	Закрепление отсутствует
316	1029354.83	4345641.37	Аналитический метод	0.10	Закрепление отсутствует
317	1029360.76	4345668.08	Аналитический метод	0.10	Закрепление отсутствует
318	1029362.09	4345685.00	Аналитический метод	0.10	Закрепление отсутствует
319	1029361.30	4345696.37	Аналитический метод	0.10	Закрепление отсутствует
320	1029360.98	4345700.97	Аналитический метод	0.10	Закрепление отсутствует
288	1029360.01	4345700.79	Аналитический метод	0.10	Закрепление отсутствует
321	1029361.60	4345899.66	Аналитический метод	0.10	Закрепление отсутствует

2. Сведения о характерных точках границ объекта

Обозначение характерных точек границ	Координаты, м		Метод определения координат характерной точки	Средняя квадратическая погрешность положения характерной точки (Mt), м	Описание обозначения точки на местности (при наличии)
	X	Y			
1	2	3	4	5	6
322	1029356.76	4345895.45	Аналитический метод	0.10	Закрепление отсутствует
323	1029324.07	4345867.02	Аналитический метод	0.10	Закрепление отсутствует
324	1029320.00	4345863.49	Аналитический метод	0.10	Закрепление отсутствует
325	1029330.30	4345856.50	Аналитический метод	0.10	Закрепление отсутствует
326	1029334.89	4345859.85	Аналитический метод	0.10	Закрепление отсутствует
327	1029347.46	4345869.03	Аналитический метод	0.10	Закрепление отсутствует
328	1029356.17	4345875.40	Аналитический метод	0.10	Закрепление отсутствует
329	1029363.59	4345880.81	Аналитический метод	0.10	Закрепление отсутствует
330	1029368.30	4345884.33	Аналитический метод	0.10	Закрепление отсутствует
331	1029366.55	4345886.87	Аналитический метод	0.10	Закрепление отсутствует
332	1029371.48	4345890.29	Аналитический метод	0.10	Закрепление отсутствует
333	1029376.60	4345882.88	Аналитический метод	0.10	Закрепление отсутствует
334	1029367.13	4345875.96	Аналитический метод	0.10	Закрепление отсутствует
335	1029356.07	4345867.88	Аналитический метод	0.10	Закрепление отсутствует
336	1029351.20	4345864.33	Аналитический метод	0.10	Закрепление отсутствует
337	1029340.59	4345856.59	Аналитический метод	0.10	Закрепление отсутствует
338	1029335.57	4345852.92	Аналитический метод	0.10	Закрепление отсутствует
339	1029337.27	4345851.68	Аналитический метод	0.10	Закрепление отсутствует
340	1029347.70	4345852.51	Аналитический метод	0.10	Закрепление отсутствует
341	1029347.96	4345849.92	Аналитический метод	0.10	Закрепление отсутствует
342	1029348.42	4345845.26	Аналитический метод	0.10	Закрепление отсутствует
343	1029348.56	4345844.08	Аналитический метод	0.10	Закрепление отсутствует
344	1029351.63	4345842.02	Аналитический метод	0.10	Закрепление отсутствует
345	1029353.34	4345839.00	Аналитический метод	0.10	Закрепление отсутствует
346	1029357.40	4345831.81	Аналитический метод	0.10	Закрепление отсутствует

2. Сведения о характерных точках границ объекта

Обозначение характерных точек границ	Координаты, м		Метод определения координат характерной точки	Средняя квадратическая погрешность положения характерной точки (Mt), м	Описание обозначения точки на местности (при наличии)
	X	Y			
1	2	3	4	5	6
347	1029360.68	4345826.06	Аналитический метод	0.10	Закрепление отсутствует
348	1029363.00	4345821.96	Аналитический метод	0.10	Закрепление отсутствует
349	1029367.84	4345813.40	Аналитический метод	0.10	Закрепление отсутствует
350	1029372.17	4345827.24	Аналитический метод	0.10	Закрепление отсутствует
351	1029377.86	4345825.32	Аналитический метод	0.10	Закрепление отсутствует
352	1029376.92	4345822.32	Аналитический метод	0.10	Закрепление отсутствует
353	1029374.43	4345814.37	Аналитический метод	0.10	Закрепление отсутствует
354	1029371.88	4345806.23	Аналитический метод	0.10	Закрепление отсутствует
355	1029378.32	4345794.90	Аналитический метод	0.10	Закрепление отсутствует
356	1029386.82	4345774.06	Аналитический метод	0.10	Закрепление отсутствует
357	1029388.08	4345774.27	Аналитический метод	0.10	Закрепление отсутствует
358	1029540.07	4345462.80	Аналитический метод	0.10	Закрепление отсутствует
359	1029589.25	4345488.12	Аналитический метод	0.10	Закрепление отсутствует
360	1029586.62	4345493.54	Аналитический метод	0.10	Закрепление отсутствует
361	1029541.44	4345470.46	Аналитический метод	0.10	Закрепление отсутствует
362	1029466.38	4345625.08	Аналитический метод	0.10	Закрепление отсутствует
363	1029465.56	4345626.77	Аналитический метод	0.10	Закрепление отсутствует
364	1029413.91	4345733.25	Аналитический метод	0.10	Закрепление отсутствует
365	1029423.98	4345752.86	Аналитический метод	0.10	Закрепление отсутствует
366	1029426.20	4345759.81	Аналитический метод	0.10	Закрепление отсутствует
367	1029423.02	4345791.43	Аналитический метод	0.10	Закрепление отсутствует
368	1029401.89	4345820.42	Аналитический метод	0.10	Закрепление отсутствует
369	1029381.99	4345823.20	Аналитический метод	0.10	Закрепление отсутствует
370	1029380.30	4345827.01	Аналитический метод	0.10	Закрепление отсутствует
371	1029379.62	4345828.54	Аналитический метод	0.10	Закрепление отсутствует

2. Сведения о характерных точках границ объекта

Обозначение характерных точек границ	Координаты, м		Метод определения координат характерной точки	Средняя квадратическая погрешность положения характерной точки (Mt), м	Описание обозначения точки на местности (при наличии)
	X	Y			
1	2	3	4	5	6
372	1029378.30	4345831.51	Аналитический метод	0.10	Закрепление отсутствует
373	1029375.74	4345830.34	Аналитический метод	0.10	Закрепление отсутствует
374	1029372.74	4345831.27	Аналитический метод	0.10	Закрепление отсутствует
375	1029387.90	4345886.21	Аналитический метод	0.10	Закрепление отсутствует
376	1029394.85	4345884.13	Аналитический метод	0.10	Закрепление отсутствует
377	1029397.55	4345893.63	Аналитический метод	0.10	Закрепление отсутствует
378	1029398.35	4345896.54	Аналитический метод	0.10	Закрепление отсутствует
379	1029400.29	4345903.27	Аналитический метод	0.10	Закрепление отсутствует
380	1029381.43	4345916.91	Аналитический метод	0.10	Закрепление отсутствует
321	1029361.60	4345899.66	Аналитический метод	0.10	Закрепление отсутствует
381	1029353.43	4345794.89	Аналитический метод	0.10	Закрепление отсутствует
382	1029359.09	4345775.39	Аналитический метод	0.10	Закрепление отсутствует
383	1029362.80	4345776.17	Аналитический метод	0.10	Закрепление отсутствует
384	1029365.69	4345776.78	Аналитический метод	0.10	Закрепление отсутствует
385	1029362.33	4345795.78	Аналитический метод	0.10	Закрепление отсутствует
386	1029364.57	4345802.95	Аналитический метод	0.10	Закрепление отсутствует
387	1029359.34	4345812.16	Аналитический метод	0.10	Закрепление отсутствует
388	1029350.08	4345828.52	Аналитический метод	0.10	Закрепление отсутствует
381	1029353.43	4345794.89	Аналитический метод	0.10	Закрепление отсутствует
389	1029179.91	4345977.53	Аналитический метод	0.10	Закрепление отсутствует
390	1029177.62	4345971.39	Аналитический метод	0.10	Закрепление отсутствует
391	1029198.97	4345944.90	Аналитический метод	0.10	Закрепление отсутствует
392	1029216.52	4345922.74	Аналитический метод	0.10	Закрепление отсутствует
393	1029229.83	4345905.30	Аналитический метод	0.10	Закрепление отсутствует
394	1029235.19	4345901.58	Аналитический метод	0.10	Закрепление отсутствует

2. Сведения о характерных точках границ объекта

Обозначение характерных точек границ	Координаты, м		Метод определения координат характерной точки	Средняя квадратическая погрешность положения характерной точки (Mt), м	Описание обозначения точки на местности (при наличии)
	X	Y			
1	2	3	4	5	6
395	1029247.66	4345908.64	Аналитический метод	0.10	Закрепление отсутствует
396	1029262.18	4345887.77	Аналитический метод	0.10	Закрепление отсутствует
397	1029268.98	4345885.64	Аналитический метод	0.10	Закрепление отсутствует
398	1029281.07	4345878.26	Аналитический метод	0.10	Закрепление отсутствует
399	1029289.60	4345867.54	Аналитический метод	0.10	Закрепление отсутствует
400	1029301.66	4345878.03	Аналитический метод	0.10	Закрепление отсутствует
401	1029293.87	4345891.17	Аналитический метод	0.10	Закрепление отсутствует
402	1029344.18	4345935.04	Аналитический метод	0.10	Закрепление отсутствует
403	1029349.41	4345928.98	Аналитический метод	0.10	Закрепление отсутствует
404	1029308.30	4345893.11	Аналитический метод	0.10	Закрепление отсутствует
405	1029304.15	4345889.52	Аналитический метод	0.10	Закрепление отсутствует
406	1029307.80	4345883.36	Аналитический метод	0.10	Закрепление отсутствует
407	1029312.01	4345887.02	Аналитический метод	0.10	Закрепление отсутствует
408	1029362.77	4345931.16	Аналитический метод	0.10	Закрепление отсутствует
409	1029356.57	4345935.22	Аналитический метод	0.10	Закрепление отсутствует
410	1029349.62	4345939.78	Аналитический метод	0.10	Закрепление отсутствует
411	1029345.04	4345942.78	Аналитический метод	0.10	Закрепление отсутствует
412	1029278.58	4345888.00	Аналитический метод	0.10	Закрепление отсутствует
413	1029240.59	4345940.99	Аналитический метод	0.10	Закрепление отсутствует
414	1029217.97	4345928.98	Аналитический метод	0.10	Закрепление отсутствует
415	1029202.90	4345947.99	Аналитический метод	0.10	Закрепление отсутствует
416	1029181.35	4345974.72	Аналитический метод	0.10	Закрепление отсутствует
417	1029207.68	4346000.52	Аналитический метод	0.10	Закрепление отсутствует
418	1029205.85	4346002.94	Аналитический метод	0.10	Закрепление отсутствует
389	1029179.91	4345977.53	Аналитический метод	0.10	Закрепление отсутствует

2. Сведения о характерных точках границ объекта

Обозначение характерных точек границ	Координаты, м		Метод определения координат характерной точки	Средняя квадратическая погрешность положения характерной точки (Mt), м	Описание обозначения точки на местности (при наличии)
	X	Y			
1	2	3	4	5	6
419	1031294.14	4347612.65	Аналитический метод	0.10	Закрепление отсутствует
420	1031292.40	4347617.76	Аналитический метод	0.10	Закрепление отсутствует
421	1031284.38	4347612.19	Аналитический метод	0.10	Закрепление отсутствует
422	1031289.64	4347602.43	Аналитический метод	0.10	Закрепление отсутствует
423	1031328.23	4347628.56	Аналитический метод	0.10	Закрепление отсутствует
424	1031449.52	4347400.83	Аналитический метод	0.10	Закрепление отсутствует
425	1031427.72	4347391.71	Аналитический метод	0.10	Закрепление отсутствует
426	1031413.16	4347412.62	Аналитический метод	0.10	Закрепление отсутствует
427	1031402.69	4347413.74	Аналитический метод	0.10	Закрепление отсутствует
428	1031389.62	4347409.84	Аналитический метод	0.10	Закрепление отсутствует
429	1031384.56	4347424.89	Аналитический метод	0.10	Закрепление отсутствует
430	1031378.15	4347422.23	Аналитический метод	0.10	Закрепление отсутствует
431	1031382.14	4347407.60	Аналитический метод	0.10	Закрепление отсутствует
432	1031355.69	4347399.69	Аналитический метод	0.10	Закрепление отсутствует
433	1031308.56	4347364.17	Аналитический метод	0.10	Закрепление отсутствует
434	1031313.17	4347353.37	Аналитический метод	0.10	Закрепление отсутствует
435	1031354.08	4347383.48	Аналитический метод	0.10	Закрепление отсутствует
436	1031356.74	4347385.50	Аналитический метод	0.10	Закрепление отсутствует
437	1031393.18	4347363.37	Аналитический метод	0.10	Закрепление отсутствует
438	1031414.34	4347350.51	Аналитический метод	0.10	Закрепление отсутствует
439	1031422.30	4347345.67	Аналитический метод	0.10	Закрепление отсутствует
440	1031423.55	4347344.91	Аналитический метод	0.10	Закрепление отсутствует
441	1031424.12	4347345.31	Аналитический метод	0.10	Закрепление отсутствует
442	1031434.89	4347352.88	Аналитический метод	0.10	Закрепление отсутствует
443	1031436.47	4347353.99	Аналитический метод	0.10	Закрепление отсутствует

2. Сведения о характерных точках границ объекта

Обозначение характерных точек границ	Координаты, м		Метод определения координат характерной точки	Средняя квадратическая погрешность положения характерной точки (Mt), м	Описание обозначения точки на местности (при наличии)
	X	Y			
1	2	3	4	5	6
444	1031443.52	4347358.95	Аналитический метод	0.10	Закрепление отсутствует
445	1031447.84	4347362.19	Аналитический метод	0.10	Закрепление отсутствует
446	1031441.76	4347371.14	Аналитический метод	0.10	Закрепление отсутствует
447	1031430.64	4347387.52	Аналитический метод	0.10	Закрепление отсутствует
448	1031440.12	4347390.52	Аналитический метод	0.10	Закрепление отсутствует
449	1031460.52	4347373.66	Аналитический метод	0.10	Закрепление отсутствует
450	1031463.61	4347369.34	Аналитический метод	0.10	Закрепление отсутствует
451	1031471.19	4347374.71	Аналитический метод	0.10	Закрепление отсутствует
452	1031333.25	4347631.90	Аналитический метод	0.10	Закрепление отсутствует
453	1031368.79	4347655.86	Аналитический метод	0.10	Закрепление отсутствует
454	1031365.33	4347660.76	Аналитический метод	0.10	Закрепление отсутствует
419	1031294.14	4347612.65	Аналитический метод	0.10	Закрепление отсутствует
455	1033596.87	4348862.32	Аналитический метод	0.10	Закрепление отсутствует
456	1033620.69	4348819.73	Аналитический метод	0.10	Закрепление отсутствует
457	1033622.07	4348817.26	Аналитический метод	0.10	Закрепление отсутствует
458	1033574.71	4348781.80	Аналитический метод	0.10	Закрепление отсутствует
459	1033575.90	4348780.33	Аналитический метод	0.10	Закрепление отсутствует
460	1033676.19	4348852.27	Аналитический метод	0.10	Закрепление отсутствует
461	1033674.99	4348853.57	Аналитический метод	0.10	Закрепление отсутствует
462	1033627.71	4348822.54	Аналитический метод	0.10	Закрепление отсутствует
463	1033626.74	4348824.07	Аналитический метод	0.10	Закрепление отсутствует
464	1033609.97	4348850.35	Аналитический метод	0.10	Закрепление отсутствует
465	1033608.92	4348849.63	Аналитический метод	0.10	Закрепление отсутствует
466	1033606.93	4348851.50	Аналитический метод	0.10	Закрепление отсутствует
467	1033608.00	4348853.44	Аналитический метод	0.10	Закрепление отсутствует

2. Сведения о характерных точках границ объекта

Обозначение характерных точек границ	Координаты, м		Метод определения координат характерной точки	Средняя квадратическая погрешность положения характерной точки (Mt), м	Описание обозначения точки на местности (при наличии)
	X	Y			
1	2	3	4	5	6
468	1033600.58	4348865.07	Аналитический метод	0.10	Закрепление отсутствует
455	1033596.87	4348862.32	Аналитический метод	0.10	Закрепление отсутствует
469	1033340.51	4348761.61	Аналитический метод	0.10	Закрепление отсутствует
470	1033395.77	4348797.14	Аналитический метод	0.10	Закрепление отсутствует
471	1033394.62	4348812.54	Аналитический метод	0.10	Закрепление отсутствует
472	1033400.43	4348827.15	Аналитический метод	0.10	Закрепление отсутствует
473	1033408.58	4348834.40	Аналитический метод	0.10	Закрепление отсутствует
474	1033413.30	4348838.60	Аналитический метод	0.10	Закрепление отсутствует
475	1033415.14	4348844.71	Аналитический метод	0.10	Закрепление отсутствует
476	1033408.65	4348855.37	Аналитический метод	0.10	Закрепление отсутствует
477	1033435.29	4348874.03	Аналитический метод	0.10	Закрепление отсутствует
478	1033438.53	4348869.90	Аналитический метод	0.10	Закрепление отсутствует
479	1033446.73	4348875.36	Аналитический метод	0.10	Закрепление отсутствует
480	1033445.33	4348877.33	Аналитический метод	0.10	Закрепление отсутствует
481	1033446.97	4348878.46	Аналитический метод	0.10	Закрепление отсутствует
482	1033448.39	4348876.46	Аналитический метод	0.10	Закрепление отсутствует
483	1033513.30	4348919.66	Аналитический метод	0.10	Закрепление отсутствует
484	1033511.38	4348922.34	Аналитический метод	0.10	Закрепление отсутствует
485	1033513.04	4348923.53	Аналитический метод	0.10	Закрепление отсутствует
486	1033514.99	4348920.82	Аналитический метод	0.10	Закрепление отсутствует
487	1033520.45	4348924.41	Аналитический метод	0.10	Закрепление отсутствует
488	1033545.39	4348885.88	Аналитический метод	0.10	Закрепление отсутствует
489	1033565.04	4348899.31	Аналитический метод	0.10	Закрепление отсутствует
490	1033561.04	4348905.20	Аналитический метод	0.10	Закрепление отсутствует
491	1033568.28	4348910.30	Аналитический метод	0.10	Закрепление отсутствует

2. Сведения о характерных точках границ объекта

Обозначение характерных точек границ	Координаты, м		Метод определения координат характерной точки	Средняя квадратическая погрешность положения характерной точки (Mt), м	Описание обозначения точки на местности (при наличии)
	X	Y			
1	2	3	4	5	6
492	1033555.87	4348962.25	Аналитический метод	0.10	Закрепление отсутствует
493	1033554.67	4348962.31	Аналитический метод	0.10	Закрепление отсутствует
494	1033504.08	4348967.74	Аналитический метод	0.10	Закрепление отсутствует
495	1033393.28	4348893.22	Аналитический метод	0.10	Закрепление отсутствует
496	1033392.84	4348842.05	Аналитический метод	0.10	Закрепление отсутствует
497	1033321.37	4348794.41	Аналитический метод	0.10	Закрепление отсутствует
469	1033340.51	4348761.61	Аналитический метод	0.10	Закрепление отсутствует
498	1033636.39	4348875.07	Аналитический метод	0.10	Закрепление отсутствует
499	1033637.22	4348875.34	Аналитический метод	0.10	Закрепление отсутствует
500	1033638.29	4348873.88	Аналитический метод	0.10	Закрепление отсутствует
501	1033640.12	4348871.38	Аналитический метод	0.10	Закрепление отсутствует
502	1033646.54	4348875.71	Аналитический метод	0.10	Закрепление отсутствует
503	1033644.01	4348880.51	Аналитический метод	0.10	Закрепление отсутствует
504	1033638.14	4348904.52	Аналитический метод	0.10	Закрепление отсутствует
505	1033603.94	4348957.63	Аналитический метод	0.10	Закрепление отсутствует
506	1033562.12	4348961.91	Аналитический метод	0.10	Закрепление отсутствует
507	1033573.58	4348914.05	Аналитический метод	0.10	Закрепление отсутствует
508	1033591.84	4348926.94	Аналитический метод	0.10	Закрепление отсутствует
509	1033611.59	4348898.67	Аналитический метод	0.10	Закрепление отсутствует
510	1033608.58	4348896.23	Аналитический метод	0.10	Закрепление отсутствует
511	1033608.38	4348893.93	Аналитический метод	0.10	Закрепление отсутствует
512	1033615.30	4348884.07	Аналитический метод	0.10	Закрепление отсутствует
513	1033626.38	4348892.13	Аналитический метод	0.10	Закрепление отсутствует
514	1033623.42	4348896.66	Аналитический метод	0.10	Закрепление отсутствует
515	1033628.27	4348900.19	Аналитический метод	0.10	Закрепление отсутствует

2. Сведения о характерных точках границ объекта

Обозначение характерных точек границ	Координаты, м		Метод определения координат характерной точки	Средняя квадратическая погрешность положения характерной точки (Mt), м	Описание обозначения точки на местности (при наличии)
	X	Y			
1	2	3	4	5	6
516	1033634.54	4348890.64	Аналитический метод	0.10	Закрепление отсутствует
517	1033618.74	4348879.15	Аналитический метод	0.10	Закрепление отсутствует
518	1033620.04	4348877.30	Аналитический метод	0.10	Закрепление отсутствует
519	1033624.50	4348873.90	Аналитический метод	0.10	Закрепление отсутствует
520	1033629.82	4348872.98	Аналитический метод	0.10	Закрепление отсутствует
498	1033636.39	4348875.07	Аналитический метод	0.10	Закрепление отсутствует
521	1029118.24	4345948.83	Аналитический метод	0.10	Закрепление отсутствует
522	1029143.20	4345973.63	Аналитический метод	0.10	Закрепление отсутствует
523	1029144.15	4345981.61	Аналитический метод	0.10	Закрепление отсутствует
524	1029112.39	4346021.70	Аналитический метод	0.10	Закрепление отсутствует
525	1029093.86	4346041.49	Аналитический метод	0.10	Закрепление отсутствует
526	1029090.32	4346045.28	Аналитический метод	0.10	Закрепление отсутствует
527	1029069.20	4346071.23	Аналитический метод	0.10	Закрепление отсутствует
528	1029064.39	4346078.37	Аналитический метод	0.10	Закрепление отсутствует
529	1029043.72	4346108.34	Аналитический метод	0.10	Закрепление отсутствует
530	1029018.62	4346139.27	Аналитический метод	0.10	Закрепление отсутствует
531	1029004.74	4346152.38	Аналитический метод	0.10	Закрепление отсутствует
532	1028985.42	4346163.12	Аналитический метод	0.10	Закрепление отсутствует
533	1028962.40	4346168.92	Аналитический метод	0.10	Закрепление отсутствует
534	1028941.79	4346169.14	Аналитический метод	0.10	Закрепление отсутствует
535	1028919.86	4346164.45	Аналитический метод	0.10	Закрепление отсутствует
536	1028898.39	4346153.07	Аналитический метод	0.10	Закрепление отсутствует
537	1028872.23	4346133.78	Аналитический метод	0.10	Закрепление отсутствует
538	1028839.19	4346107.37	Аналитический метод	0.10	Закрепление отсутствует
539	1028826.50	4346122.91	Аналитический метод	0.10	Закрепление отсутствует

2. Сведения о характерных точках границ объекта

Обозначение характерных точек границ	Координаты, м		Метод определения координат характерной точки	Средняя квадратическая погрешность положения характерной точки (Mt), м	Описание обозначения точки на местности (при наличии)
	X	Y			
1	2	3	4	5	6
540	1028813.26	4346112.58	Аналитический метод	0.10	Закрепление отсутствует
541	1028777.29	4346159.89	Аналитический метод	0.10	Закрепление отсутствует
542	1028824.47	4346197.41	Аналитический метод	0.10	Закрепление отсутствует
543	1028863.46	4346150.76	Аналитический метод	0.10	Закрепление отсутствует
544	1028889.98	4346172.05	Аналитический метод	0.10	Закрепление отсутствует
545	1028900.29	4346178.36	Аналитический метод	0.10	Закрепление отсутствует
546	1028915.60	4346185.07	Аналитический метод	0.10	Закрепление отсутствует
547	1028936.94	4346190.33	Аналитический метод	0.10	Закрепление отсутствует
548	1028954.06	4346191.54	Аналитический метод	0.10	Закрепление отсутствует
549	1028978.23	4346189.12	Аналитический метод	0.10	Закрепление отсутствует
550	1028993.79	4346183.23	Аналитический метод	0.10	Закрепление отсутствует
551	1029016.26	4346169.78	Аналитический метод	0.10	Закрепление отсутствует
552	1029034.07	4346153.75	Аналитический метод	0.10	Закрепление отсутствует
553	1029046.90	4346134.94	Аналитический метод	0.10	Закрепление отсутствует
554	1029071.95	4346103.77	Аналитический метод	0.10	Закрепление отсутствует
555	1029082.19	4346091.04	Аналитический метод	0.10	Закрепление отсутствует
556	1029131.78	4346028.26	Аналитический метод	0.10	Закрепление отсутствует
557	1029159.94	4345993.33	Аналитический метод	0.10	Закрепление отсутствует
558	1029166.96	4345992.59	Аналитический метод	0.10	Закрепление отсутствует
559	1029198.52	4346012.19	Аналитический метод	0.10	Закрепление отсутствует
560	1029196.71	4346014.53	Аналитический метод	0.10	Закрепление отсутствует
561	1029165.30	4345994.64	Аналитический метод	0.10	Закрепление отсутствует
562	1029135.69	4346031.38	Аналитический метод	0.10	Закрепление отсутствует
563	1029086.09	4346094.17	Аналитический метод	0.10	Закрепление отсутствует
564	1029066.97	4346117.96	Аналитический метод	0.10	Закрепление отсутствует

2. Сведения о характерных точках границ объекта

Обозначение характерных точек границ	Координаты, м		Метод определения координат характерной точки	Средняя квадратическая погрешность положения характерной точки (Mt), м	Описание обозначения точки на местности (при наличии)
	X	Y			
1	2	3	4	5	6
565	1029050.92	4346137.92	Аналитический метод	0.10	Закрепление отсутствует
566	1029038.20	4346156.57	Аналитический метод	0.10	Закрепление отсутствует
567	1029018.83	4346174.07	Аналитический метод	0.10	Закрепление отсутствует
568	1028995.56	4346187.90	Аналитический метод	0.10	Закрепление отсутствует
569	1028980.00	4346193.80	Аналитический метод	0.10	Закрепление отсутствует
570	1028954.56	4346196.51	Аналитический метод	0.10	Закрепление отсутствует
571	1028936.59	4346195.32	Аналитический метод	0.10	Закрепление отсутствует
572	1028913.59	4346189.65	Аналитический метод	0.10	Закрепление отсутствует
573	1028898.28	4346182.94	Аналитический метод	0.10	Закрепление отсутствует
574	1028834.29	4346266.88	Аналитический метод	0.10	Закрепление отсутствует
575	1028710.77	4346171.63	Аналитический метод	0.10	Закрепление отсутствует
576	1028803.08	4346047.42	Аналитический метод	0.10	Закрепление отсутствует
577	1028923.36	4346135.39	Аналитический метод	0.10	Закрепление отсутствует
578	1028910.56	4346154.17	Аналитический метод	0.10	Закрепление отсутствует
579	1028921.59	4346159.71	Аналитический метод	0.10	Закрепление отсутствует
580	1028942.29	4346164.14	Аналитический метод	0.10	Закрепление отсутствует
581	1028961.75	4346163.92	Аналитический метод	0.10	Закрепление отсутствует
582	1028983.56	4346158.43	Аналитический метод	0.10	Закрепление отсутствует
583	1029001.76	4346148.31	Аналитический метод	0.10	Закрепление отсутствует
584	1029014.94	4346135.86	Аналитический метод	0.10	Закрепление отсутствует
585	1029039.72	4346105.34	Аналитический метод	0.10	Закрепление отсутствует
586	1029060.26	4346075.56	Аналитический метод	0.10	Закрепление отсутствует
587	1029065.07	4346068.40	Аналитический метод	0.10	Закрепление отсутствует
588	1029086.55	4346041.99	Аналитический метод	0.10	Закрепление отсутствует
589	1029097.98	4346029.77	Аналитический метод	0.10	Закрепление отсутствует

2. Сведения о характерных точках границ объекта

Обозначение характерных точек границ	Координаты, м		Метод определения координат характерной точки	Средняя квадратическая погрешность положения характерной точки (Mt), м	Описание обозначения точки на местности (при наличии)
	X	Y			
1	2	3	4	5	6
590	1029108.60	4346018.43	Аналитический метод	0.10	Закрепление отсутствует
591	1029140.55	4345978.09	Аналитический метод	0.10	Закрепление отсутствует
592	1029115.12	4345952.76	Аналитический метод	0.10	Закрепление отсутствует
521	1029118.24	4345948.83	Аналитический метод	0.10	Закрепление отсутствует
593	1028827.44	4346114.86	Аналитический метод	0.10	Закрепление отсутствует
594	1028826.10	4346116.54	Аналитический метод	0.10	Закрепление отсутствует
595	1028827.87	4346117.93	Аналитический метод	0.10	Закрепление отсутствует
596	1028829.21	4346116.26	Аналитический метод	0.10	Закрепление отсутствует
593	1028827.44	4346114.86	Аналитический метод	0.10	Закрепление отсутствует
597	1032885.96	4348291.21	Аналитический метод	0.10	Закрепление отсутствует
598	1032915.66	4348283.11	Аналитический метод	0.10	Закрепление отсутствует
599	1032917.40	4348289.15	Аналитический метод	0.10	Закрепление отсутствует
600	1032884.57	4348297.57	Аналитический метод	0.10	Закрепление отсутствует
597	1032885.96	4348291.21	Аналитический метод	0.10	Закрепление отсутствует
601	1032915.64	4348284.57	Аналитический метод	0.10	Закрепление отсутствует
602	1032913.65	4348285.04	Аналитический метод	0.10	Закрепление отсутствует
603	1032914.11	4348286.98	Аналитический метод	0.10	Закрепление отсутствует
604	1032916.10	4348286.51	Аналитический метод	0.10	Закрепление отсутствует
601	1032915.64	4348284.57	Аналитический метод	0.10	Закрепление отсутствует
605	1032835.57	4348306.47	Аналитический метод	0.10	Закрепление отсутствует
606	1032859.27	4348300.34	Аналитический метод	0.10	Закрепление отсутствует
607	1032858.20	4348306.45	Аналитический метод	0.10	Закрепление отсутствует
608	1032836.88	4348312.24	Аналитический метод	0.10	Закрепление отсутствует
605	1032835.57	4348306.47	Аналитический метод	0.10	Закрепление отсутствует
609	1032839.10	4348307.91	Аналитический метод	0.10	Закрепление отсутствует

2. Сведения о характерных точках границ объекта

Обозначение характерных точек границ	Координаты, м		Метод определения координат характерной точки	Средняя квадратическая погрешность положения характерной точки (Mt), м	Описание обозначения точки на местности (при наличии)
	X	Y			
1	2	3	4	5	6
610	1032837.11	4348308.38	Аналитический метод	0.10	Закрепление отсутствует
611	1032837.57	4348310.32	Аналитический метод	0.10	Закрепление отсутствует
612	1032839.56	4348309.85	Аналитический метод	0.10	Закрепление отсутствует
609	1032839.10	4348307.91	Аналитический метод	0.10	Закрепление отсутствует
613	1033423.24	4348722.91	Аналитический метод	0.10	Закрепление отсутствует
614	1033423.92	4348725.12	Аналитический метод	0.10	Закрепление отсутствует
615	1033427.44	4348736.63	Аналитический метод	0.10	Закрепление отсутствует
616	1033418.92	4348751.58	Аналитический метод	0.10	Закрепление отсутствует
617	1033408.98	4348745.87	Аналитический метод	0.10	Закрепление отсутствует
618	1033410.52	4348743.52	Аналитический метод	0.10	Закрепление отсутствует
619	1033405.51	4348740.23	Аналитический метод	0.10	Закрепление отсутствует
620	1033402.22	4348745.25	Аналитический метод	0.10	Закрепление отсутствует
621	1033400.47	4348747.91	Аналитический метод	0.10	Закрепление отсутствует
622	1033416.07	4348756.85	Аналитический метод	0.10	Закрепление отсутствует
623	1033405.61	4348775.45	Аналитический метод	0.10	Закрепление отсутствует
624	1033387.99	4348763.90	Аналитический метод	0.10	Закрепление отсутствует
625	1033417.50	4348718.83	Аналитический метод	0.10	Закрепление отсутствует
626	1033418.64	4348717.10	Аналитический метод	0.10	Закрепление отсутствует
627	1033419.34	4348716.03	Аналитический метод	0.10	Закрепление отсутствует
628	1033461.90	4348744.25	Аналитический метод	0.10	Закрепление отсутствует
629	1033460.25	4348746.81	Аналитический метод	0.10	Закрепление отсутствует
630	1033512.60	4348784.17	Аналитический метод	0.10	Закрепление отсутствует
631	1033516.09	4348777.54	Аналитический метод	0.10	Закрепление отсутствует
632	1033486.15	4348756.70	Аналитический метод	0.10	Закрепление отсутствует
633	1033494.22	4348753.12	Аналитический метод	0.10	Закрепление отсутствует

2. Сведения о характерных точках границ объекта

Обозначение характерных точек границ	Координаты, м		Метод определения координат характерной точки	Средняя квадратическая погрешность положения характерной точки (Mt), м	Описание обозначения точки на местности (при наличии)
	X	Y			
1	2	3	4	5	6
634	1033571.62	4348808.35	Аналитический метод	0.10	Закрепление отсутствует
635	1033604.50	4348832.37	Аналитический метод	0.10	Закрепление отсутствует
636	1033590.42	4348857.52	Аналитический метод	0.10	Закрепление отсутствует
637	1033572.95	4348844.55	Аналитический метод	0.10	Закрепление отсутствует
638	1033549.10	4348827.55	Аналитический метод	0.10	Закрепление отсутствует
639	1033544.55	4348834.50	Аналитический метод	0.10	Закрепление отсутствует
640	1033536.09	4348828.92	Аналитический метод	0.10	Закрепление отсутствует
641	1033542.51	4348819.41	Аналитический метод	0.10	Закрепление отсутствует
642	1033551.01	4348816.61	Аналитический метод	0.10	Закрепление отсутствует
643	1033557.43	4348818.66	Аналитический метод	0.10	Закрепление отсутствует
644	1033558.32	4348818.94	Аналитический метод	0.10	Закрепление отсутствует
645	1033559.29	4348817.50	Аналитический метод	0.10	Закрепление отсутствует
646	1033561.03	4348814.92	Аналитический метод	0.10	Закрепление отсутствует
647	1033525.15	4348789.28	Аналитический метод	0.10	Закрепление отсутствует
648	1033523.25	4348791.77	Аналитический метод	0.10	Закрепление отсутствует
649	1033522.22	4348793.13	Аналитический метод	0.10	Закрепление отсутствует
650	1033522.66	4348793.84	Аналитический метод	0.10	Закрепление отсутствует
651	1033527.48	4348801.51	Аналитический метод	0.10	Закрепление отсутствует
652	1033527.05	4348805.80	Аналитический метод	0.10	Закрепление отсутствует
653	1033511.78	4348795.74	Аналитический метод	0.10	Закрепление отсутствует
654	1033498.22	4348816.27	Аналитический метод	0.10	Закрепление отсутствует
655	1033499.47	4348817.11	Аналитический метод	0.10	Закрепление отсутствует
656	1033498.45	4348818.65	Аналитический метод	0.10	Закрепление отсутствует
657	1033490.35	4348813.23	Аналитический метод	0.10	Закрепление отсутствует
658	1033501.59	4348795.66	Аналитический метод	0.10	Закрепление отсутствует

2. Сведения о характерных точках границ объекта

Обозначение характерных точек границ	Координаты, м		Метод определения координат характерной точки	Средняя квадратическая погрешность положения характерной точки (Mt), м	Описание обозначения точки на местности (при наличии)
	X	Y			
1	2	3	4	5	6
659	1033496.64	4348792.35	Аналитический метод	0.10	Закрепление отсутствует
660	1033493.65	4348797.00	Аналитический метод	0.10	Закрепление отсутствует
661	1033440.13	4348763.56	Аналитический метод	0.10	Закрепление отсутствует
662	1033433.01	4348759.11	Аналитический метод	0.10	Закрепление отсутствует
663	1033439.16	4348746.25	Аналитический метод	0.10	Закрепление отсутствует
664	1033445.42	4348743.58	Аналитический метод	0.10	Закрепление отсутствует
665	1033453.29	4348744.87	Аналитический метод	0.10	Закрепление отсутствует
666	1033453.63	4348744.63	Аналитический метод	0.10	Закрепление отсутствует
667	1033455.40	4348743.34	Аналитический метод	0.10	Закрепление отсутствует
668	1033456.45	4348742.57	Аналитический метод	0.10	Закрепление отсутствует
669	1033457.57	4348741.76	Аналитический метод	0.10	Закрепление отсутствует
670	1033424.09	4348719.94	Аналитический метод	0.10	Закрепление отсутствует
671	1033423.84	4348720.81	Аналитический метод	0.10	Закрепление отсутствует
613	1033423.24	4348722.91	Аналитический метод	0.10	Закрепление отсутствует
672	1033514.43	4348784.64	Аналитический метод	0.10	Закрепление отсутствует
673	1033513.58	4348784.03	Аналитический метод	0.10	Закрепление отсутствует
674	1033513.00	4348784.84	Аналитический метод	0.10	Закрепление отсутствует
675	1033513.85	4348785.45	Аналитический метод	0.10	Закрепление отсутствует
672	1033514.43	4348784.64	Аналитический метод	0.10	Закрепление отсутствует
676	1033570.88	4348816.34	Аналитический метод	0.10	Закрепление отсутствует
677	1033571.74	4348816.95	Аналитический метод	0.10	Закрепление отсутствует
678	1033572.32	4348816.14	Аналитический метод	0.10	Закрепление отсутствует
679	1033571.46	4348815.53	Аналитический метод	0.10	Закрепление отсутствует
676	1033570.88	4348816.34	Аналитический метод	0.10	Закрепление отсутствует
680	1033544.82	4348796.78	Аналитический метод	0.10	Закрепление отсутствует

2. Сведения о характерных точках границ объекта

Обозначение характерных точек границ	Координаты, м		Метод определения координат характерной точки	Средняя квадратическая погрешность положения характерной точки (Mt), м	Описание обозначения точки на местности (при наличии)
	X	Y			
1	2	3	4	5	6
681	1033544.25	4348797.60	Аналитический метод	0.10	Закрепление отсутствует
682	1033545.10	4348798.21	Аналитический метод	0.10	Закрепление отсутствует
683	1033545.68	4348797.39	Аналитический метод	0.10	Закрепление отсутствует
680	1033544.82	4348796.78	Аналитический метод	0.10	Закрепление отсутствует

3. Сведения о характерных точках части (частей) границы объекта

Обозначение характерных точек части границы	Координаты, м		Метод определения координат характерной точки	Средняя квадратическая погрешность положения характерной точки (Mt), м	Описание обозначения точки на местности (при наличии)
	X	Y			
1	2	3	4	5	6
-	-	-	-	-	-

Раздел 3

Сведения о местоположении измененных (уточненных) границ объекта

1. Система координат -

2. Сведения о характерных точках границ объекта

Обозначение характерных точек границ	Существующие координаты, м		Измененные (уточненные) координаты, м		Метод определения координат характерной точки	Средняя квадратическая погрешность положения характерной точки (Mt), м	Описание обозначения точки на местности (при наличии)
	X	Y	X	Y			
1	2	3	4	5	6	7	8
-	-	-	-	-	-	-	

3. Сведения о характерных точках части (частей) границы объекта

Обозначение характерных точек части границы	Существующие координаты, м		Измененные (уточненные) координаты, м		Метод определения координат характерной точки	Средняя квадратическая погрешность положения характерной точки (Mt), м	Описание обозначения точки на местности (при наличии)
	X	Y	X	Y			
1	2	3	4	5	6	7	8
-	-	-	-	-	-	-	

Раздел 4

Схема расположения границ публичного сервитута

Обзорная схема

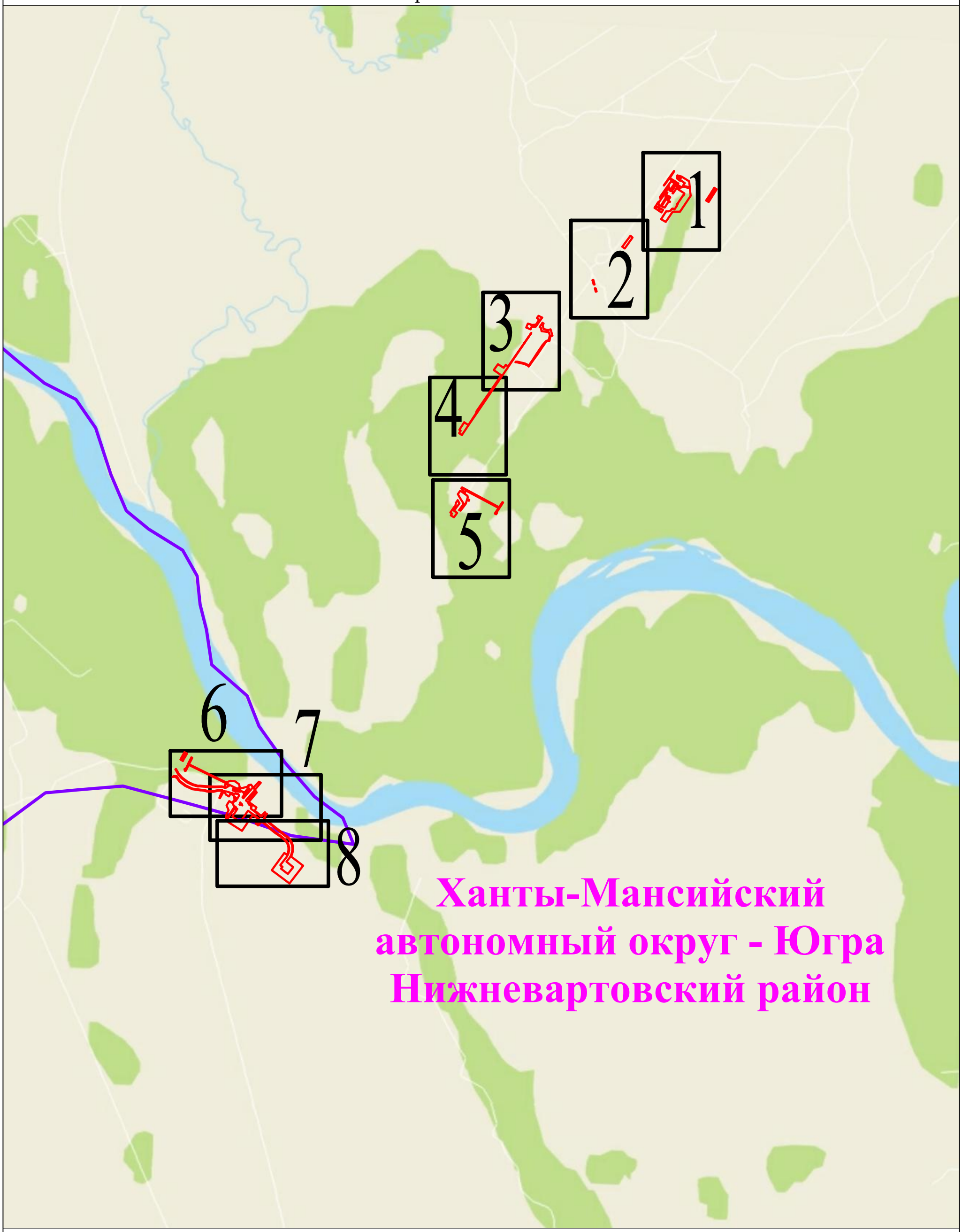

Используемые условные знаки и обозначения:

86:04:0000001	-	номер кадастрового квартала по сведениям ЕГРН;
	-	установленные границы административно-территориальных образований;
86:04:0000001:99090	-	границы и кадастровый номер земельных участков по сведениям ЕГРН;
	-	проектные границы публичного сервитута;
1	-	характерная точка проектной границы публичного сервитута

Лист	1	Листов	8

Раздел 4

Схема расположения границ публичного сервитута



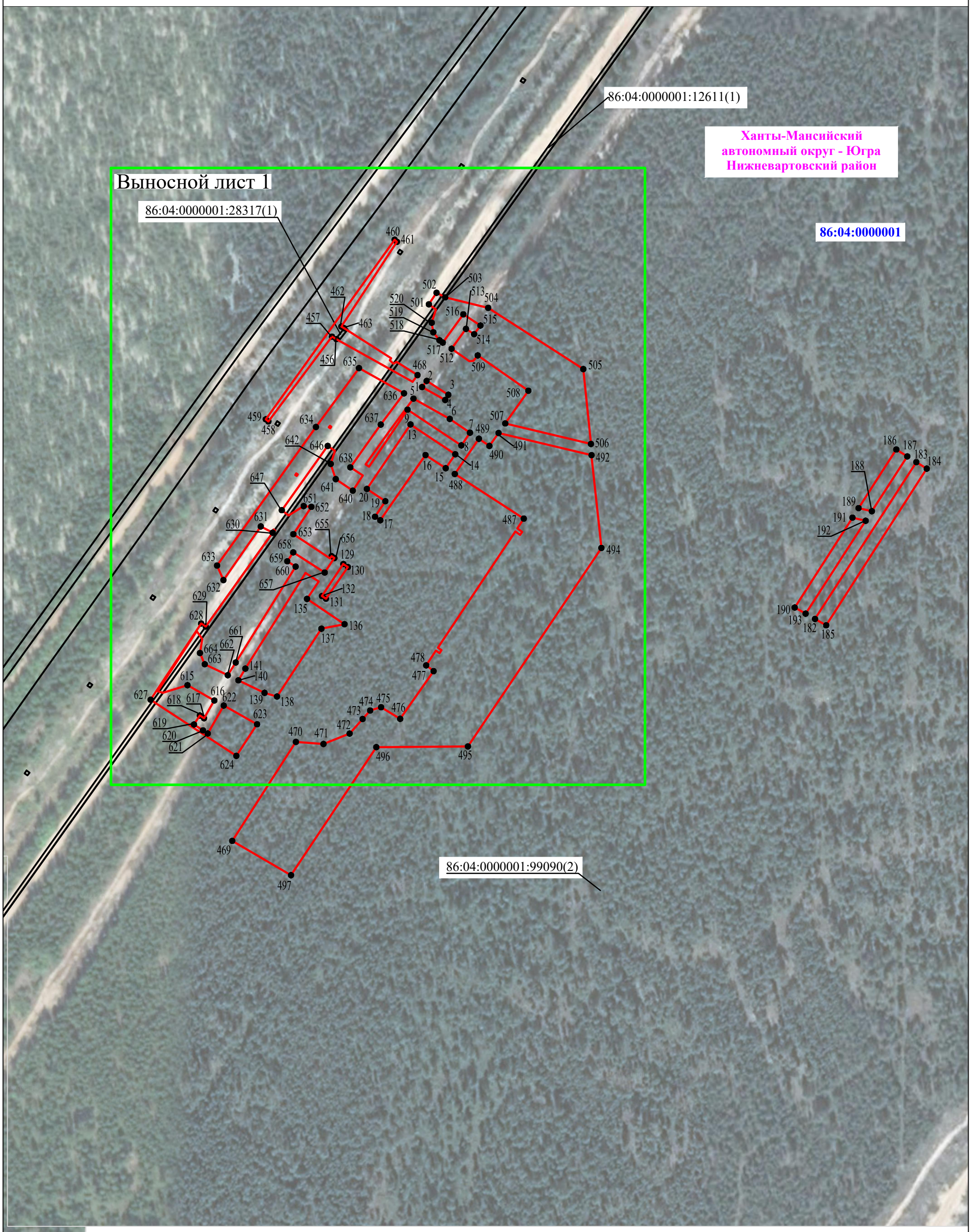

Используемые условные знаки и обозначения представлены на обзорной схеме

Масштаб 1:2000

Раздел 4

Схема расположения границ публичного сервитута

Выносной лист 1



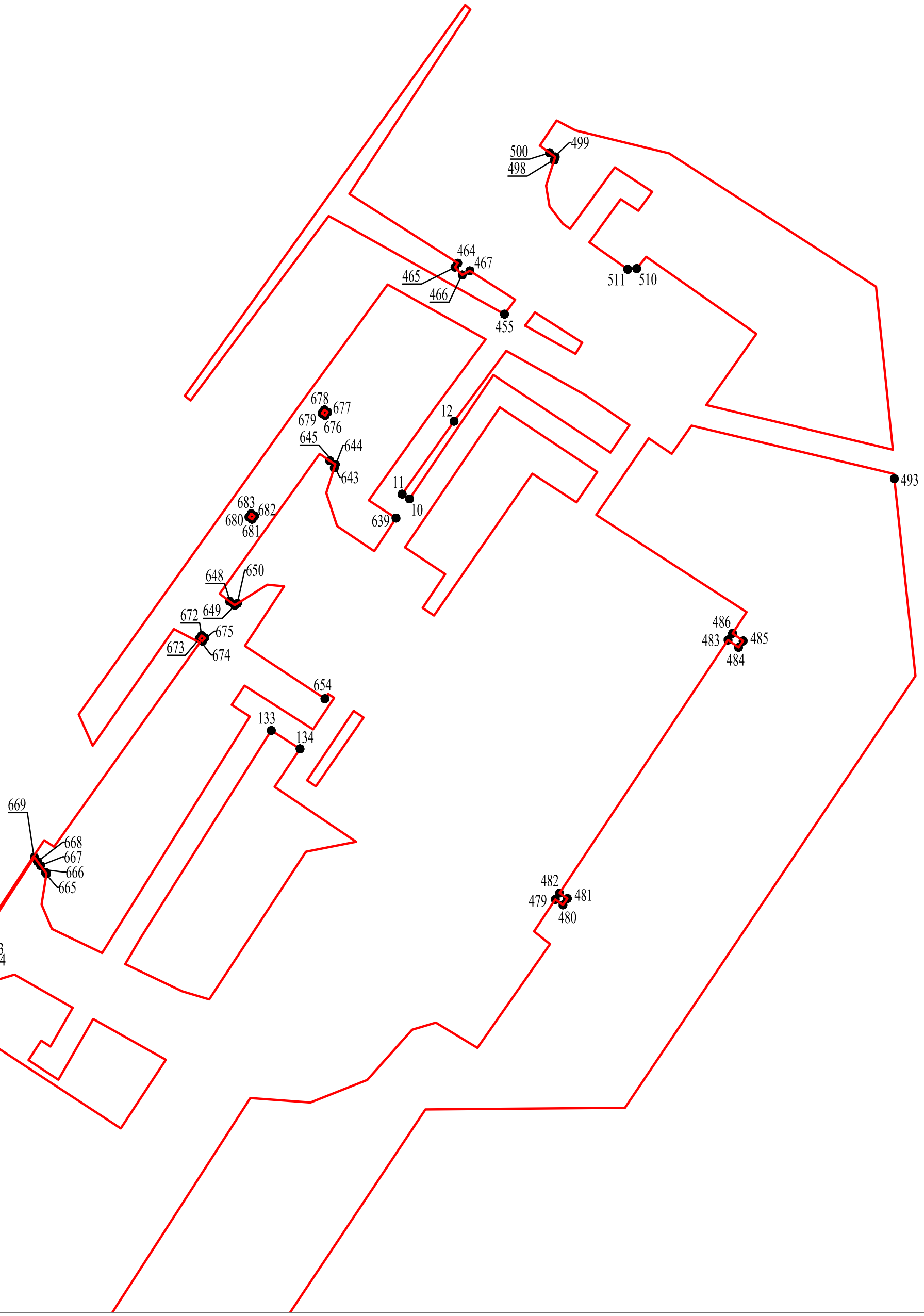

Используемые условные знаки и обозначения представлены на обзорной схеме

Масштаб 1:1000

Лист	2	Листов	8

Раздел 4

Схема расположения границ публичного сервитута



Ханты-Мансийский автономный округ - Югра
Нижневартовский район

86:04:0000001

86:04:0000001:12284(1)

Выноска 1

598 599 597 600

606 607 605 608

Выноска 2

86:04:0000001:99090(2)

22 23 21 24

Выноска 1

601 604 602 603

Масштаб 1:100

Выноска 2

609 612 610 611

Масштаб 1:100

Используемые условные знаки и обозначения представлены на обзорной схеме

Масштаб 1:2000

Лист	3	Листов	8

Раздел 4

Схема расположения границ публичного сервитута



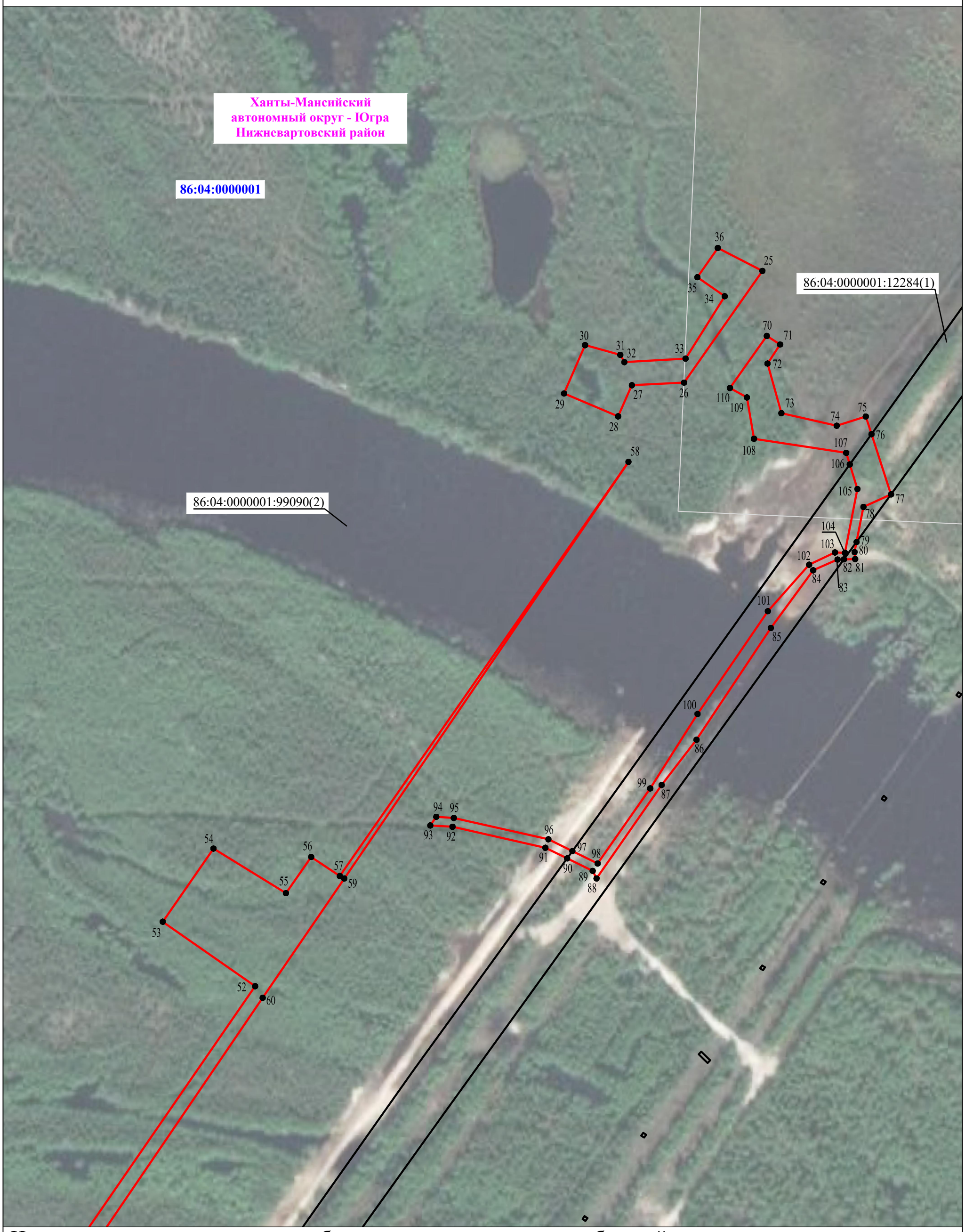

Используемые условные знаки и обозначения представлены на обзорной схеме

Масштаб 1:2000

Лист	4	Листов	8

Раздел 4

Схема расположения границ публичного сервитута



Используемые условные знаки и обозначения представлены на обзорной схеме

Масштаб 1:2000

Лист	5	Листов	8

Раздел 4

Схема расположения границ публичного сервитута

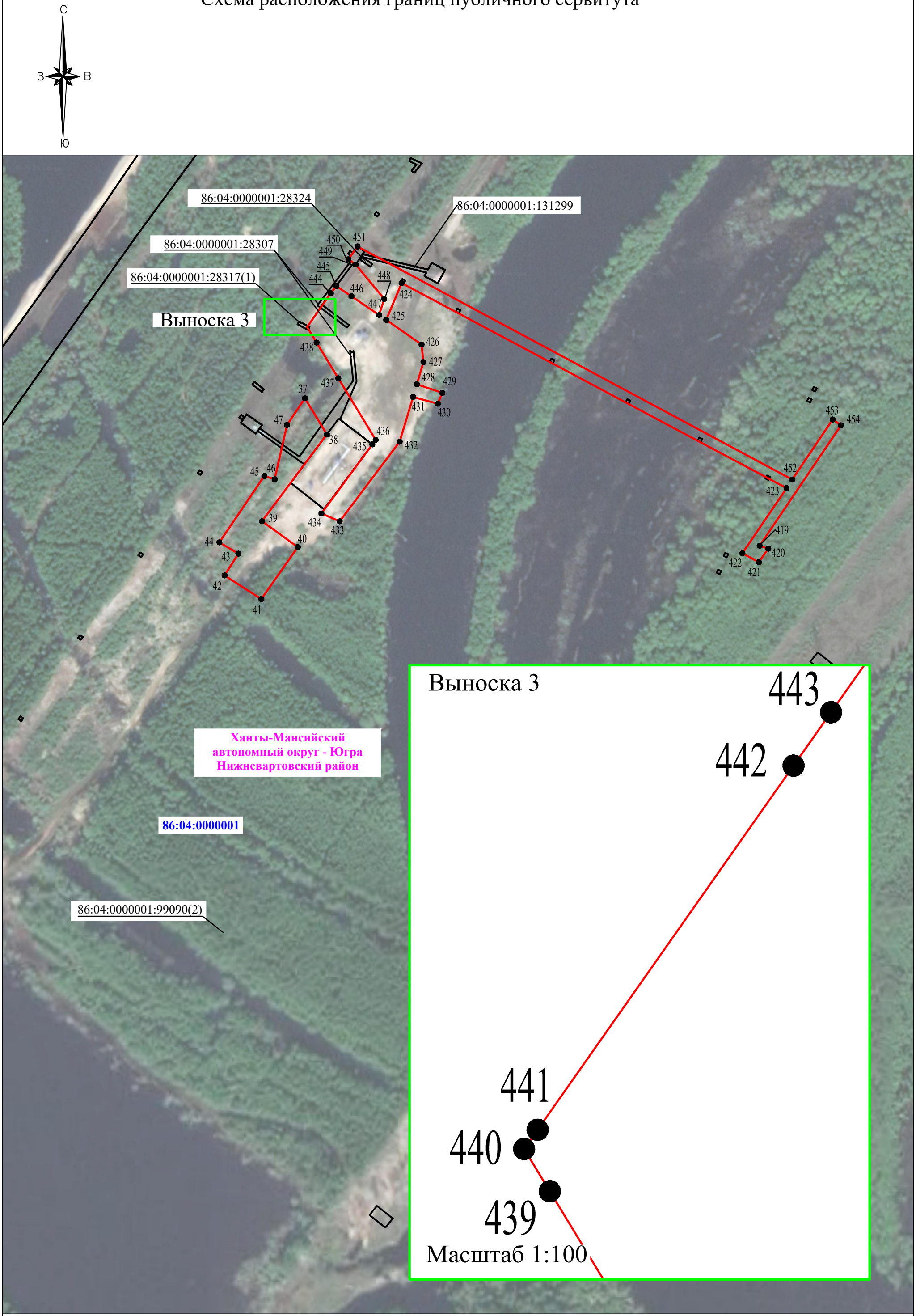

Используемые условные знаки и обозначения представлены на обзорной схеме

Масштаб 1:2000

Раздел 4
Схема расположения границ публичного сервитута

С
З В
Ю

Выноска 4

Выносной лист 2

86:04:0000001:9699(1)

86:04:0000001:154926(1)

86:04:0000001:100131(3)

86:04:0000001:28325(1)

86:04:0000001:131297

86:04:0000001:28308(1)

Ханты-Мансийский автономный округ - Югра
Нижневартовский район

86:04:0000001

86:04:0000001:31224

86:04:0000001:28348

86:04:0000001:28317(1)

Выноска 4
122
123
Масштаб 1:100

Используемые условные знаки и обозначения представлены на обзорной схеме

Масштаб 1:2000

Раздел 4

Схема расположения границ публичного сервитута

Выносной лист 2



Выноска 5

Масштаб 1:100

Используемые условные знаки и обозначения представлены на обзорной схеме

Масштаб 1:1000

Раздел 4
Схема расположения границ публичного сервитута

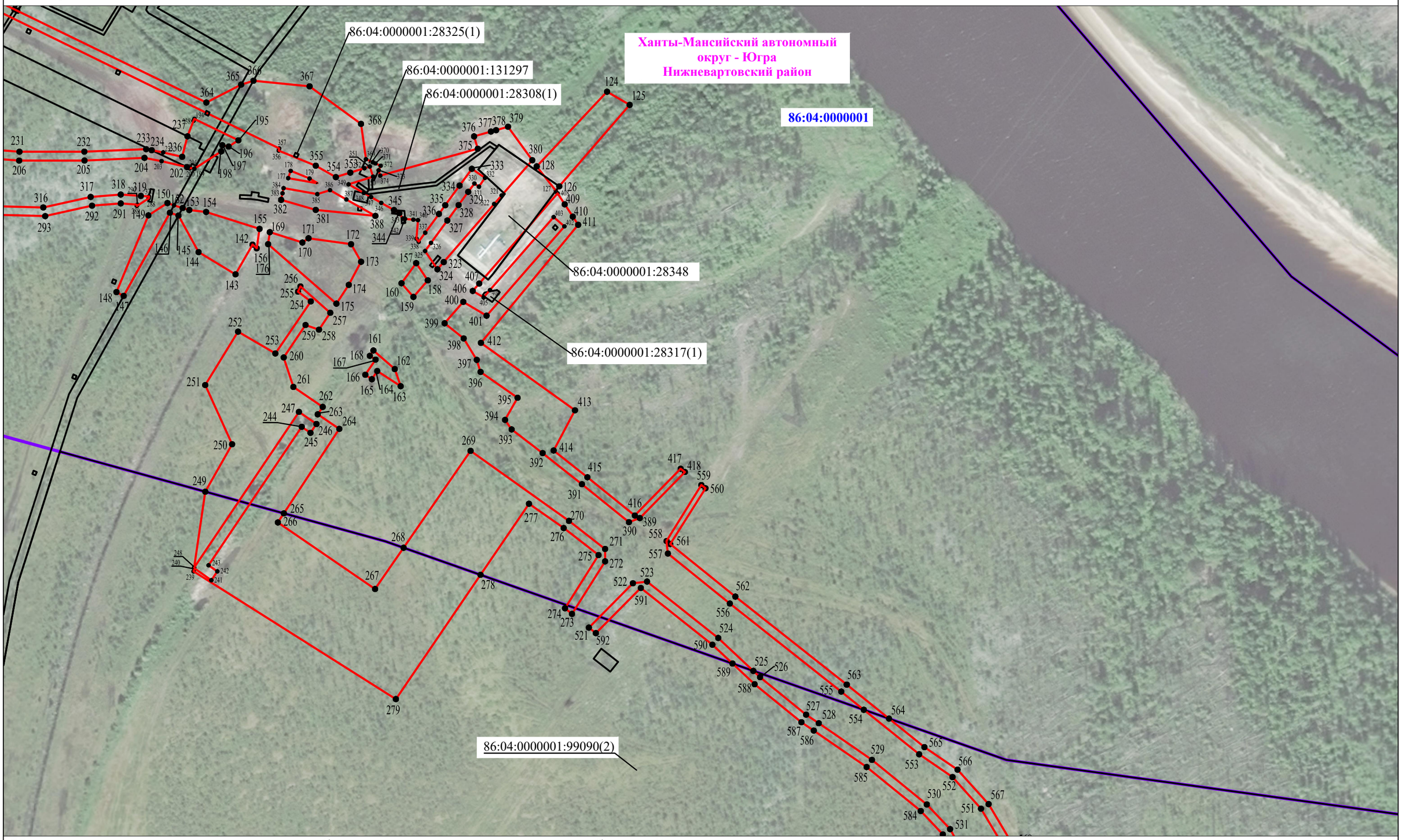

Используемые условные знаки и обозначения представлены на обзорной схеме

Масштаб 1:2000

Раздел 4
Схема расположения границ публичного сервитута

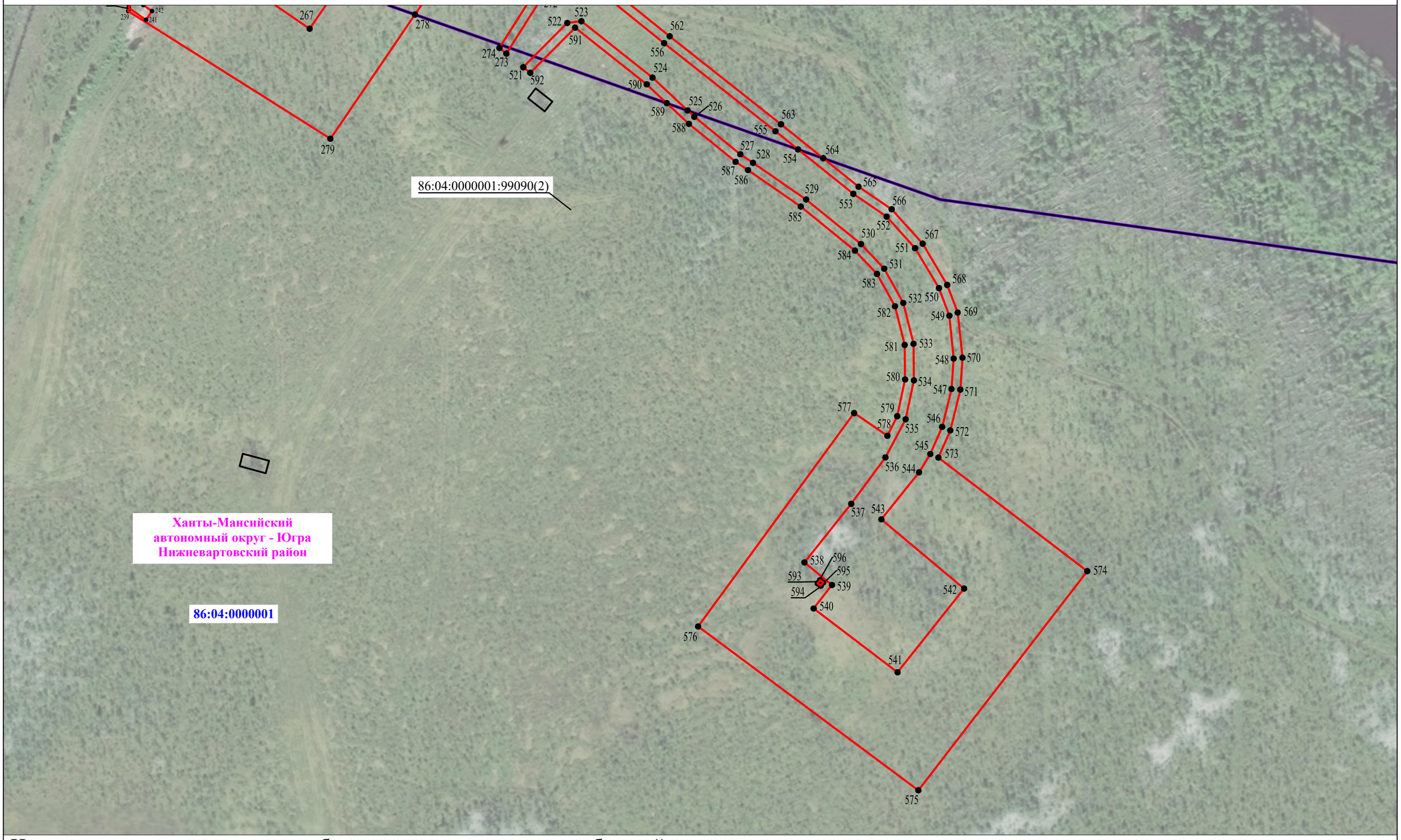

Используемые условные знаки и обозначения представлены на обзорной схеме

Масштаб 1:2000