ГРАФИЧЕСКОЕ ОПИСАНИЕ
местоположения границ населенных пунктов, территориальных зон, особо охраняемых природных территорий, зон с особыми условиями использования территории

«Волоконно-оптическая линия связи на участке Демьянск-Томск. Второй этап»

(наименование объекта, местоположение границ которого описано (далее - объект))

Раздел 1

Сведения об объекте

№ п/п	Характеристики объекта	Описание характеристик
1	2	3
1.	Местоположение объекта	Ханты-Мансийский автономный округ - Югра, м.р-н Сургутский; Ханты-Мансийский автономный округ - Югра, м.р-н Нижневартовский
2.	Площадь объекта +/- величина погрешности определения площади (Р +/- Дельта Р)	10616 +/- 1803 м²
3.	Иные характеристики объекта	Публичный сервитут для использования земель и земельных участков в целях строительства и эксплуатации объекта «Волоконно-оптическая линия связи на участке Демьянск-Томск. Второй этап» Обладатель публичного сервитута: Акционерное общество "Связь объектов транспорта и добычи нефти", ИНН 7723011906, ОГРН 1027739420961, находящееся по адресу: 117420, г. Москва, ул. Наметкина, д. 12, стр. 1. Email: stn-info@stn.transneft.ru. Срок публичного сервитута – 49 лет

Раздел 2

Сведения о местоположении границ объекта

1. Система координат МСК-86, зона 3; МСК-86, зона 4

2. Сведения о характерных точках границ объекта

Обозначение характерных точек границ	Координаты, м		Метод определения координат характерной точки	Средняя квадратическая погрешность положения характерной точки (Mt), м	Описание обозначения точки на местности (при наличии)
	X	Y			
1	2	3	4	5	6
1	1110021.71	3696739.64	Картометрический метод	5	-
2	1110030.97	3696713.26	Картометрический метод	5	-
3	1110036.72	3696692.09	Картометрический метод	5	-
4	1110015.40	3696687.48	Картометрический метод	5	-
5	1110025.13	3696654.28	Картометрический метод	5	-
6	1110025.93	3696651.10	Картометрический метод	5	-
7	1110025.93	3696647.54	Картометрический метод	5	-
8	1110024.95	3696643.56	Картометрический метод	5	-
9	1110023.73	3696641.11	Картометрический метод	5	-
10	1110022.09	3696638.92	Картометрический метод	5	-
11	1110019.56	3696636.56	Картометрический метод	5	-
12	1109999.42	3696624.98	Картометрический метод	5	-
13	1109974.40	3696610.75	Картометрический метод	5	-
14	1109965.86	3696604.61	Картометрический метод	5	-
15	1109961.66	3696599.90	Картометрический метод	5	-
16	1109959.30	3696595.89	Картометрический метод	5	-
17	1109957.69	3696589.80	Картометрический метод	5	-
18	1109953.40	3696564.70	Картометрический метод	5	-
19	1109953.37	3696562.45	Картометрический метод	5	-
20	1109954.00	3696559.38	Картометрический метод	5	-
21	1109955.65	3696556.18	Картометрический метод	5	-
22	1109960.90	3696551.93	Картометрический метод	5	-

2. Сведения о характерных точках границ объекта					
Обозначение характерных точек границ	**Координаты, м**		**Метод определения координат характерной точки**	**Средняя квадратическая погрешность положения характерной точки (Mt), м**	**Описание обозначения точки на местности (при наличии)**
	X	**Y**			
1	**2**	**3**	**4**	**5**	**6**
23	1109948.21	3696553.33	Картометрический метод	5	-
24	1109931.97	3696557.21	Картометрический метод	5	-
25	1109934.51	3696556.92	Картометрический метод	5	-
26	1109937.17	3696557.17	Картометрический метод	5	-
27	1109940.35	3696558.40	Картометрический метод	5	-
28	1109942.87	3696560.34	Картометрический метод	5	-
29	1109944.81	3696562.89	Картометрический метод	5	-
30	1109945.92	3696565.69	Картометрический метод	5	-
31	1109947.31	3696579.43	Картометрический метод	5	-
32	1109948.57	3696591.14	Картометрический метод	5	-
33	1109948.97	3696593.65	Картометрический метод	5	-
34	1109949.60	3696596.11	Картометрический метод	5	-
35	1109950.46	3696598.50	Картометрический метод	5	-
36	1109952.26	3696602.23	Картометрический метод	5	-
37	1109954.28	3696605.06	Картометрический метод	5	-
38	1109955.94	3696606.98	Картометрический метод	5	-
39	1109958.46	3696609.48	Картометрический метод	5	-
40	1109960.71	3696611.40	Картометрический метод	5	-
41	1109965.13	3696614.32	Картометрический метод	5	-
42	1109970.43	3696617.23	Картометрический метод	5	-
43	1110014.76	3696646.16	Картометрический метод	5	-
44	1110015.37	3696646.96	Картометрический метод	5	-
45	1110015.99	3696648.34	Картометрический метод	5	-
46	1110016.18	3696649.33	Картометрический метод	5	-
47	1110016.20	3696650.34	Картометрический метод	5	-

2. Сведения о характерных точках границ объекта

Обозначение характерных точек границ	Координаты, м		Метод определения координат характерной точки	Средняя квадратическая погрешность положения характерной точки (Mt), м	Описание обозначения точки на местности (при наличии)
	X	Y			
1	2	3	4	5	6
48	1110007.48	3696684.39	Картометрический метод	5	-
49	1110005.28	3696683.53	Картометрический метод	5	-
50	1110006.12	3696683.53	Картометрический метод	5	-
51	1110006.12	3696682.53	Картометрический метод	5	-
52	1110005.12	3696682.53	Картометрический метод	5	-
53	1110005.12	3696683.47	Картометрический метод	5	-
54	1109999.86	3696681.41	Картометрический метод	5	-
55	1109985.97	3696729.52	Картометрический метод	5	-
1	1110021.71	3696739.64	Картометрический метод	5	-
56	1077179.01	3686570.95	Картометрический метод	5	-
57	1077260.75	3686424.19	Картометрический метод	5	-
58	1077270.31	3686429.81	Картометрический метод	5	-
59	1077269.55	3686429.80	Картометрический метод	5	-
60	1077269.55	3686430.80	Картометрический метод	5	-
61	1077270.55	3686430.80	Картометрический метод	5	-
62	1077270.55	3686429.94	Картометрический метод	5	-
63	1077281.14	3686436.20	Картометрический метод	5	-
64	1077301.71	3686402.12	Картометрический метод	5	-
65	1077255.67	3686375.59	Картометрический метод	5	-
66	1077236.37	3686409.63	Картометрический метод	5	-
67	1077256.02	3686421.42	Картометрический метод	5	-
68	1077174.00	3686568.64	Картометрический метод	5	-
56	1077179.01	3686570.95	Картометрический метод	5	-
69	1006733.65	3644478.73	Картометрический метод	5	-
70	1006782.53	3644474.73	Картометрический метод	5	-

2. Сведения о характерных точках границ объекта

Обозначение характерных точек границ	Координаты, м		Метод определения координат характерной точки	Средняя квадратическая погрешность положения характерной точки (Mt), м	Описание обозначения точки на местности (при наличии)
	X	Y			
1	2	3	4	5	6
71	1006779.70	3644438.17	Картометрический метод	5	-
72	1006774.99	3644438.50	Картометрический метод	5	-
73	1006773.86	3644410.69	Картометрический метод	5	-
74	1006773.67	3644404.69	Картометрический метод	5	-
75	1006773.83	3644401.06	Картометрический метод	5	-
76	1006775.96	3644398.72	Картометрический метод	5	-
77	1006778.85	3644397.29	Картометрический метод	5	-
78	1006758.01	3644397.44	Картометрический метод	5	-
79	1006759.86	3644398.22	Картометрический метод	5	-
80	1006761.38	3644399.33	Картометрический метод	5	-
81	1006762.53	3644400.89	Картометрический метод	5	-
82	1006763.13	3644402.83	Картометрический метод	5	-
83	1006763.75	3644404.10	Картометрический метод	5	-
84	1006767.79	3644439.03	Картометрический метод	5	-
85	1006730.87	3644441.69	Картометрический метод	5	-
69	1006733.65	3644478.73	Картометрический метод	5	-
86	980955.94	4445817.46	Картометрический метод	5	-
87	980956.89	4445804.79	Картометрический метод	5	-
88	980958.02	4445789.78	Картометрический метод	5	-
89	980959.31	4445772.73	Картометрический метод	5	-
90	980951.31	4445772.67	Картометрический метод	5	-
91	980950.09	4445791.15	Картометрический метод	5	-
92	980924.24	4445789.90	Картометрический метод	5	-
93	980923.95	4445797.91	Картометрический метод	5	-
94	980930.77	4445798.41	Картометрический метод	5	-

2. Сведения о характерных точках границ объекта					
Обозначение характерных точек границ	**Координаты, м**		**Метод определения координат характерной точки**	**Средняя квадратическая погрешность положения характерной точки (Mt), м**	**Описание обозначения точки на местности (при наличии)**
	X	**Y**			
1	**2**	**3**	**4**	**5**	**6**
95	980932.87	4445798.57	Картометрический метод	5	-
96	980932.57	4445805.26	Картометрический метод	5	-
97	980945.32	4445811.92	Картометрический метод	5	-
86	980955.94	4445817.46	Картометрический метод	5	-
98	959602.64	4438454.21	Картометрический метод	5	-
99	959608.96	4438442.29	Картометрический метод	5	-
100	959614.98	4438431.54	Картометрический метод	5	-
101	959592.77	4438417.75	Картометрический метод	5	-
102	959579.26	4438439.46	Картометрический метод	5	-
103	959587.37	4438444.58	Картометрический метод	5	-
104	959600.33	4438452.75	Картометрический метод	5	-
98	959602.64	4438454.21	Картометрический метод	5	-
105	970098.54	4440004.36	Картометрический метод	5	-
106	970102.94	4439995.85	Картометрический метод	5	-
107	970109.58	4439983.04	Картометрический метод	5	-
108	970094.41	4439975.14	Картометрический метод	5	-
109	970093.74	4439964.95	Картометрический метод	5	-
110	970090.19	4439964.83	Картометрический метод	5	-
111	970088.15	4439981.82	Картометрический метод	5	-
112	970086.14	4439981.52	Картометрический метод	5	-
113	970079.44	4439994.43	Картометрический метод	5	-
105	970098.54	4440004.36	Картометрический метод	5	-
114	1077238.05	3686563.21	Картометрический метод	5	-
115	1077238.05	3686562.20	Картометрический метод	5	-
116	1077237.05	3686562.20	Картометрический метод	5	-

2. Сведения о характерных точках границ объекта

Обозначение характерных точек границ	Координаты, м		Метод определения координат характерной точки	Средняя квадратическая погрешность положения характерной точки (Mt), м	Описание обозначения точки на местности (при наличии)
	X	Y			
1	2	3	4	5	6
117	1077237.04	3686563.21	Картометрический метод	5	-
114	1077238.05	3686563.21	Картометрический метод	5	-
118	1110049.19	3696610.44	Картометрический метод	5	-
119	1110049.19	3696609.44	Картометрический метод	5	-
120	1110048.19	3696609.44	Картометрический метод	5	-
121	1110048.19	3696610.44	Картометрический метод	5	-
118	1110049.19	3696610.44	Картометрический метод	5	-
122	1006755.15	3644401.45	Картометрический метод	5	-
123	1006755.15	3644400.45	Картометрический метод	5	-
124	1006754.15	3644400.45	Картометрический метод	5	-
125	1006754.15	3644401.45	Картометрический метод	5	-
122	1006755.15	3644401.45	Картометрический метод	5	-
126	1006751.18	3644352.64	Картометрический метод	5	-
127	1006751.18	3644351.64	Картометрический метод	5	-
128	1006750.18	3644351.64	Картометрический метод	5	-
129	1006750.18	3644352.64	Картометрический метод	5	-
126	1006751.18	3644352.64	Картометрический метод	5	-
130	1077248.11	3686485.35	Картометрический метод	5	-
131	1077248.11	3686484.35	Картометрический метод	5	-
132	1077247.11	3686484.34	Картометрический метод	5	-
133	1077247.11	3686485.34	Картометрический метод	5	-
130	1077248.11	3686485.35	Картометрический метод	5	-
134	1006734.96	3644344.61	Картометрический метод	5	-
135	1006734.96	3644343.61	Картометрический метод	5	-
136	1006733.96	3644343.61	Картометрический метод	5	-

2. Сведения о характерных точках границ объекта

Обозначение характерных точек границ	Координаты, м		Метод определения координат характерной точки	Средняя квадратическая погрешность положения характерной точки (Mt), м	Описание обозначения точки на местности (при наличии)
	X	Y			
1	2	3	4	5	6
137	1006733.96	3644344.61	Картометрический метод	5	-
134	1006734.96	3644344.61	Картометрический метод	5	-
138	1006750.50	3644344.19	Картометрический метод	5	-
139	1006750.50	3644343.19	Картометрический метод	5	-
140	1006749.50	3644343.19	Картометрический метод	5	-
141	1006749.50	3644344.19	Картометрический метод	5	-
138	1006750.50	3644344.19	Картометрический метод	5	-
142	1110033.16	3696647.66	Картометрический метод	5	-
143	1110033.16	3696646.66	Картометрический метод	5	-
144	1110032.16	3696646.66	Картометрический метод	5	-
145	1110032.16	3696647.66	Картометрический метод	5	-
142	1110033.16	3696647.66	Картометрический метод	5	-
146	1110021.65	3696674.48	Картометрический метод	5	-
147	1110021.65	3696673.48	Картометрический метод	5	-
148	1110020.65	3696673.48	Картометрический метод	5	-
149	1110020.65	3696674.48	Картометрический метод	5	-
146	1110021.65	3696674.48	Картометрический метод	5	-
150	1077244.21	3686515.47	Картометрический метод	5	-
151	1077244.21	3686514.57	Картометрический метод	5	-
152	1077243.21	3686514.47	Картометрический метод	5	-
153	1077243.20	3686515.47	Картометрический метод	5	-
150	1077244.21	3686515.47	Картометрический метод	5	-

3. Сведения о характерных точках части (частей) границы объекта

Обозначение характерных точек части границы	Координаты, м		Метод определения координат характерной точки	Средняя квадратическая погрешность положения характерной точки (Mt), м	Описание обозначения точки на местности (при наличии)
	X	Y			
1	2	3	4	5	6
-	-	-	-	-	-

Раздел 3

Сведения о местоположении измененных (уточненных) границ объекта

1. Система координат -

2. Сведения о характерных точках границ объекта

Обозначение характерных точек границ	Существующие координаты, м		Измененные (уточненные) координаты, м		Метод определения координат характерной точки	Средняя квадратическая погрешность положения характерной точки (Mt), м	Описание обозначения точки на местности (при наличии)
	X	Y	X	Y			
1	2	3	4	5	6	7	8
-	-	-	-	-	-	-	

3. Сведения о характерных точках части (частей) границы объекта

Обозначение характерных точек части границы	Существующие координаты, м		Измененные (уточненные) координаты, м		Метод определения координат характерной точки	Средняя квадратическая погрешность положения характерной точки (Mt), м	Описание обозначения точки на местности (при наличии)
	X	Y	X	Y			
1	2	3	4	5	6	7	8
-	-	-	-	-	-	-	

План границ объекта



МАСШТАБ 1:5000

Условные обозначения

———	Проектные границы публичного сервитута
1 •	Характерная точка границы публичного сервитута
_____	Границы земельных участков, в отношении которых испрашивается публичный сервитут
86:03:0090203	Номер кадастрового квартала

Подпись_____ Дата "_____"_____ _____г.

Место для оттиска печати (при наличии) лица, составившего описание местоположения границ объекта

План границ объекта



МАСШТАБ 1:5000

Условные обозначения

————	Проектные границы публичного сервитута
1 •	Характерная точка границы публичного сервитута
————	Границы земельных участков, в отношении которых испрашивается публичный сервитут
86:03:0090203	Номер кадастрового квартала

Подпись_____ Дата "_____"_____ _____г.

Место для оттиска печати (при наличии) лица, составившего описание местоположения границ объекта

План границ объекта

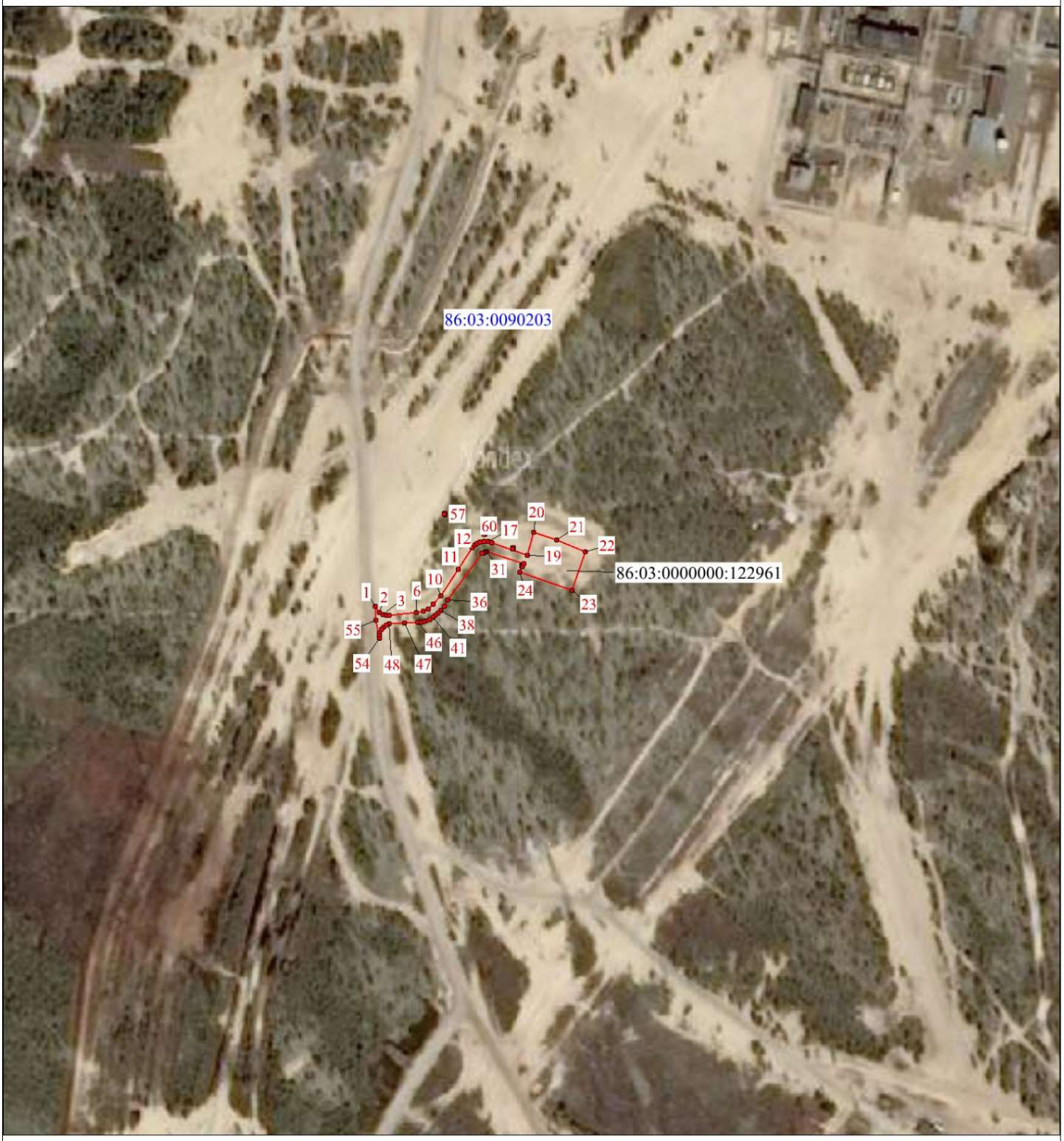

МАСШТАБ 1:5000

Условные обозначения

———	Проектные границы публичного сервитута
1 •	Характерная точка границы публичного сервитута
———	Границы земельных участков, в отношении которых испрашивается публичный сервитут
86:03:0090203	Номер кадастрового квартала

Подпись_____ Дата "_____"_____ _____г.

Место для оттиска печати (при наличии) лица, составившего описание местоположения границ объекта

План границ объекта



МАСШТАБ 1:5000

Условные обозначения

———	Проектные границы публичного сервитута
1 •	Характерная точка границы публичного сервитута
———	Границы земельных участков, в отношении которых испрашивается публичный сервитут
86:04:0000001	Номер кадастрового квартала

Подпись_____ Дата "_____"_____ _____г.

Место для оттиска печати (при наличии) лица, составившего описание местоположения границ объекта

План границ объекта



МАСШТАБ 1:5000

Условные обозначения

———	Проектные границы публичного сервитута
1 •	Характерная точка границы публичного сервитута
_____	Границы земельных участков, в отношении которых испрашивается публичный сервитут
86:04:0000001	Номер кадастрового квартала

Подпись_____ Дата "_____"_____ _____г.

Место для оттиска печати (при наличии) лица, составившего описание местоположения границ объекта

План границ объекта



МАСШТАБ 1:5000

Условные обозначения

———	Проектные границы публичного сервитута
1 •	Характерная точка границы публичного сервитута
_____	Границы земельных участков, в отношении которых испрашивается публичный сервитут
86:04:0000001	Номер кадастрового квартала

Подпись_____ Дата "_____"_____ _____г.

Место для оттиска печати (при наличии) лица, составившего описание местоположения границ объекта