План границ объекта

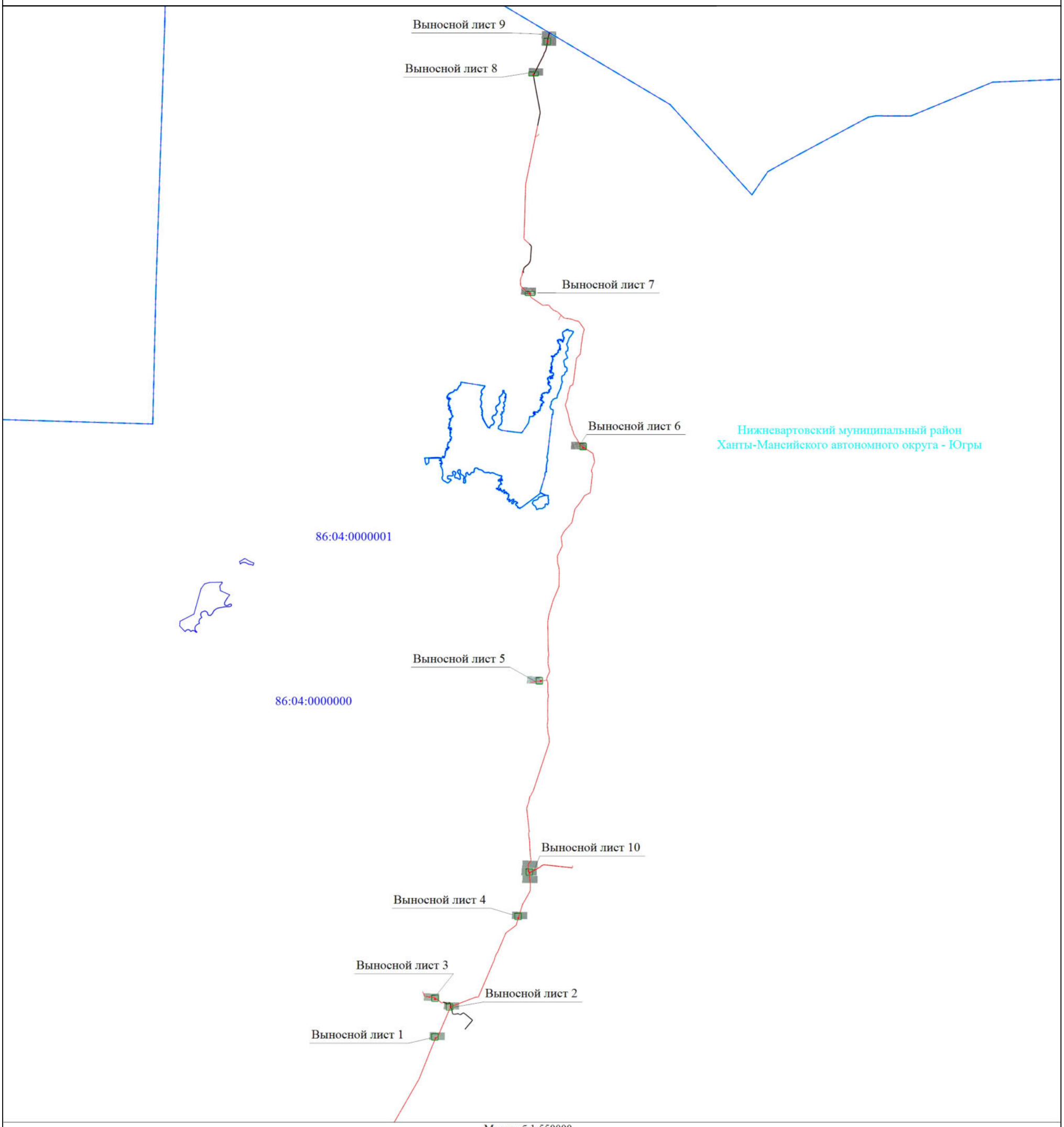

Масштаб 1:550000

Условные обозначения

- Проектные границы публичного сервитута
- Проектное местоположение инженерного сооружения
- Характерная точка границы публичного сервитута (новая характерная точка)
1 - Характерная точка границы публичного сервитута (новая характерная точка)
- Границы земельных участков, в отношении которых испрашивается публичный сервитут
- Границы кадастрового квартала
86:04:0000000 - Номер кадастрового квартала
- Граница административно-территориального образования (граница муниципального района)
:111845 (1) - Кадастровый номер земельного участка, в отношении которых испрашивается публичный сервитут

Подпись _____ Дата "_____" _____ _____г.

Место для оттиска печати (при наличии) лица, составившего описание местоположения границ объекта

План границ объекта

Выносной лист 1



Масштаб 1:5000

Условные обозначения

- Проектные границы публичного сервитута
- Проектное местоположение инженерного сооружения
- Характерная точка границы публичного сервитута (новая характерная точка)
1 - Характерная точка границы публичного сервитута (новая характерная точка)
- Границы земельных участков, в отношении которых испрашивается публичный сервитут
- Границы кадастрового квартала
86:04:0000000 - Номер кадастрового квартала
- Граница административно-территориального образования (граница муниципального района)

Подпись _____ Дата "_____" _____ _____г.

Место для оттиска печати (при наличии) лица, составившего описание местоположения границ объекта

План границ объекта

Выносной лист 2

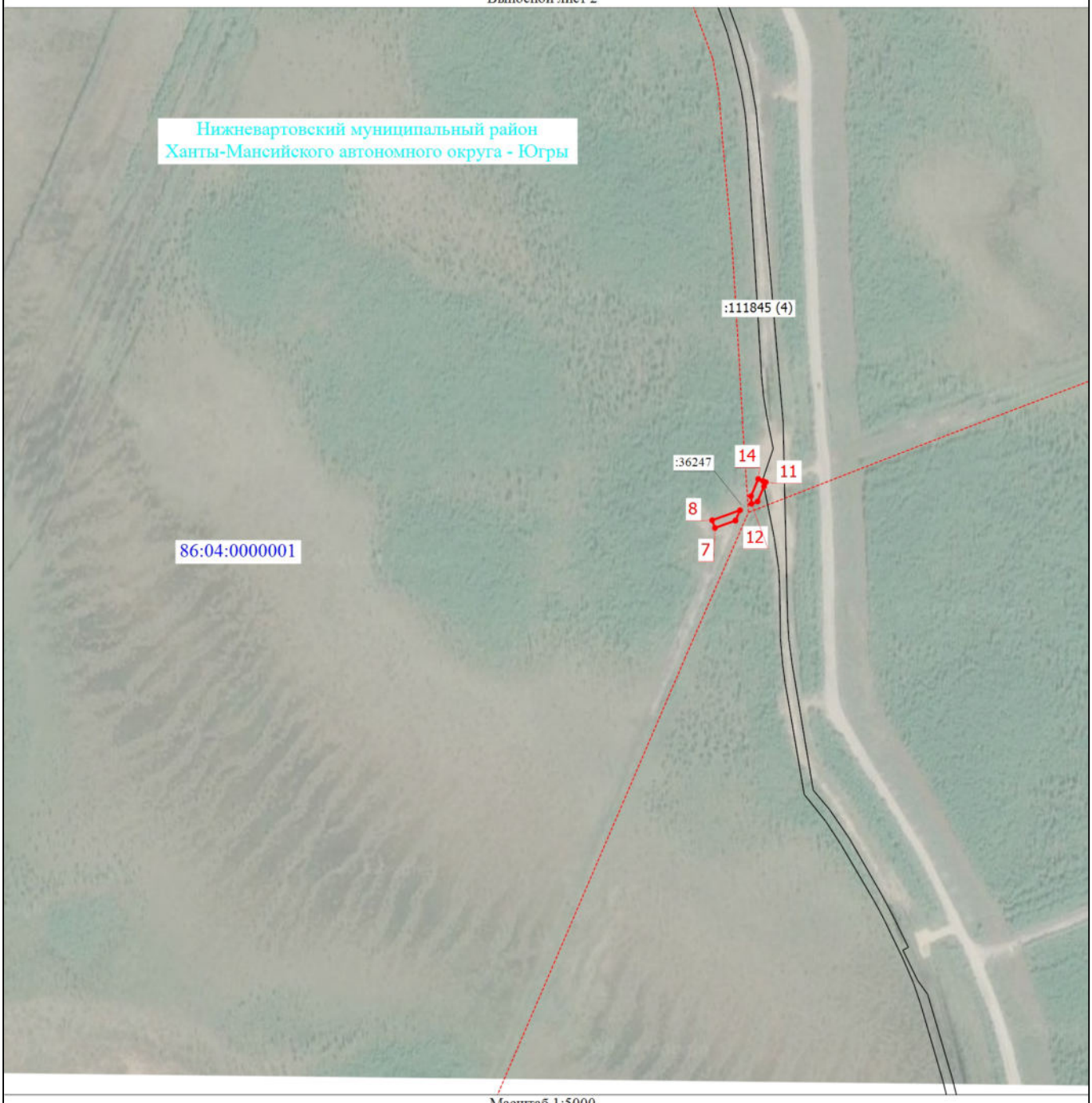

Масштаб 1:5000

Условные обозначения

- Проектные границы публичного сервитута
- Характерная точка границы публичного сервитута (новая характерная точка)
- Границы земельных участков, в отношении которых испрашивается публичный сервитут
- Границы кадастрового квартала
- Граница административно-территориального образования (граница муниципального района)
- Проектное местоположение инженерного сооружения
- 1 — Характерная точка границы публичного сервитута (новая характерная точка)
- :111845 (4) — Кадастровый номер земельного участка, в отношении которых испрашивается публичный сервитут
- 86:04:0000000 — Номер кадастрового квартала

Подпись _____ Дата "_____" _____ _____г.

Место для оттиска печати (при наличии) лица, составившего описание местоположения границ объекта

План границ объекта

Выносной лист 3



Масштаб 1:5000

Условные обозначения

- Проектные границы публичного сервитута
- Проектное местоположение инженерного сооружения
- Характерная точка границы публичного сервитута (новая характерная точка)
1 - Характерная точка границы публичного сервитута (новая характерная точка)
- Границы земельных участков, в отношении которых испрашивается публичный сервитут
- Границы кадастрового квартала
86:04:0000000 - Номер кадастрового квартала
- Граница административно-территориального образования (граница муниципального района)

Подпись _____ Дата "_____" _____ _____г.

Место для оттиска печати (при наличии) лица, составившего описание местоположения границ объекта

План границ объекта

Выносной лист 4



Масштаб 1:5000

Условные обозначения

- Проектные границы публичного сервитута
- Проектное местоположение инженерного сооружения
- Характерная точка границы публичного сервитута (новая характерная точка)
1 - Характерная точка границы публичного сервитута (новая характерная точка)
- Границы земельных участков, в отношении которых испрашивается публичный сервитут
- Границы кадастрового квартала
86:04:0000000 - Номер кадастрового квартала
- Граница административно-территориального образования (граница муниципального района)

Подпись _____ Дата "_____" _____ _____г.

Место для оттиска печати (при наличии) лица, составившего описание местоположения границ объекта

План границ объекта

Выносной лист 5



Масштаб 1:5000

Условные обозначения

- Проектные границы публичного сервитута
- Проектное местоположение инженерного сооружения
- Характерная точка границы публичного сервитута (новая характерная точка)
1 - Характерная точка границы публичного сервитута (новая характерная точка)
- Границы земельных участков, в отношении которых испрашивается публичный сервитут
- Границы кадастрового квартала
86:04:0000000 - Номер кадастрового квартала
- Граница административно-территориального образования (граница муниципального района)

Подпись _____ Дата "_____" _____ _____г.

Место для оттиска печати (при наличии) лица, составившего описание местоположения границ объекта

План границ объекта

Выносной лист 6



Масштаб 1:5000

Условные обозначения

- Проектные границы публичного сервитута
- Проектное местоположение инженерного сооружения
- Характерная точка границы публичного сервитута (новая характерная точка)
1 - Характерная точка границы публичного сервитута (новая характерная точка)
- Границы земельных участков, в отношении которых испрашивается публичный сервитут
- Границы кадастрового квартала
86:04:0000000 - Номер кадастрового квартала
- Граница административно-территориального образования (граница муниципального района)

Подпись _____ Дата "_____" _____ _____г.

Место для оттиска печати (при наличии) лица, составившего описание местоположения границ объекта

План границ объекта

Выносной лист 7



Масштаб 1:5000

Условные обозначения

- Проектные границы публичного сервитута
- Проектное местоположение инженерного сооружения
- Характерная точка границы публичного сервитута (новая характерная точка)
1 - Характерная точка границы публичного сервитута (новая характерная точка)
- Границы земельных участков, в отношении которых испрашивается публичный сервитут
- Границы кадастрового квартала
86:04:0000000 - Номер кадастрового квартала
- Граница административно-территориального образования (граница муниципального района)

Подпись _____ Дата "_____" _____ _____г.

Место для оттиска печати (при наличии) лица, составившего описание местоположения границ объекта

План границ объекта



Подпись _____ Дата "_____" _____ _____г.

Место для оттиска печати (при наличии) лица, составившего описание местоположения границ объекта

План границ объекта

Выносной лист 9



Масштаб 1:5000

Условные обозначения

- Проектные границы публичного сервитута
- Характерная точка границы публичного сервитута (новая характерная точка)
- Границы земельных участков, в отношении которых испрашивается публичный сервитут
- Границы кадастрового квартала
- Граница административно-территориального образования (граница муниципального района)
- Проектное местоположение инженерного сооружения
1 - Характерная точка границы публичного сервитута (новая характерная точка)
:114910 (1) - Кадастровый номер земельного участка, в отношении которых испрашивается публичный сервитут
86:04:0000000 - Номер кадастрового квартала

Подпись _____ Дата "_____" _____ _____г.

Место для оттиска печати (при наличии) лица, составившего описание местоположения границ объекта

План границ объекта

Выносной лист 10



Масштаб 1:5000

Условные обозначения

- Проектные границы публичного сервитута
- Проектное местоположение инженерного сооружения
- Характерная точка границы публичного сервитута (новая характерная точка)
1 - Характерная точка границы публичного сервитута (новая характерная точка)
- Границы земельных участков, в отношении которых испрашивается публичный сервитут
- Границы кадастрового квартала
86:04:0000000 - Номер кадастрового квартала
- Граница административно-территориального образования (граница муниципального района)

Подпись _____ Дата "_____" _____ _____г.

Место для оттиска печати (при наличии) лица, составившего описание местоположения границ объекта